



Natachas Booklet 2

**National Challenges
Challenges nationaux**

*National lists of cycling climbs
Listes nationales d'ascensions cyclistes*



NAT-ROM 125 natachas



**NATACHA
ROMANIA**

ZONES

RO01 (Carpații Occidentali)

RO02 (Depresiunea colinară a Transilvaniei)

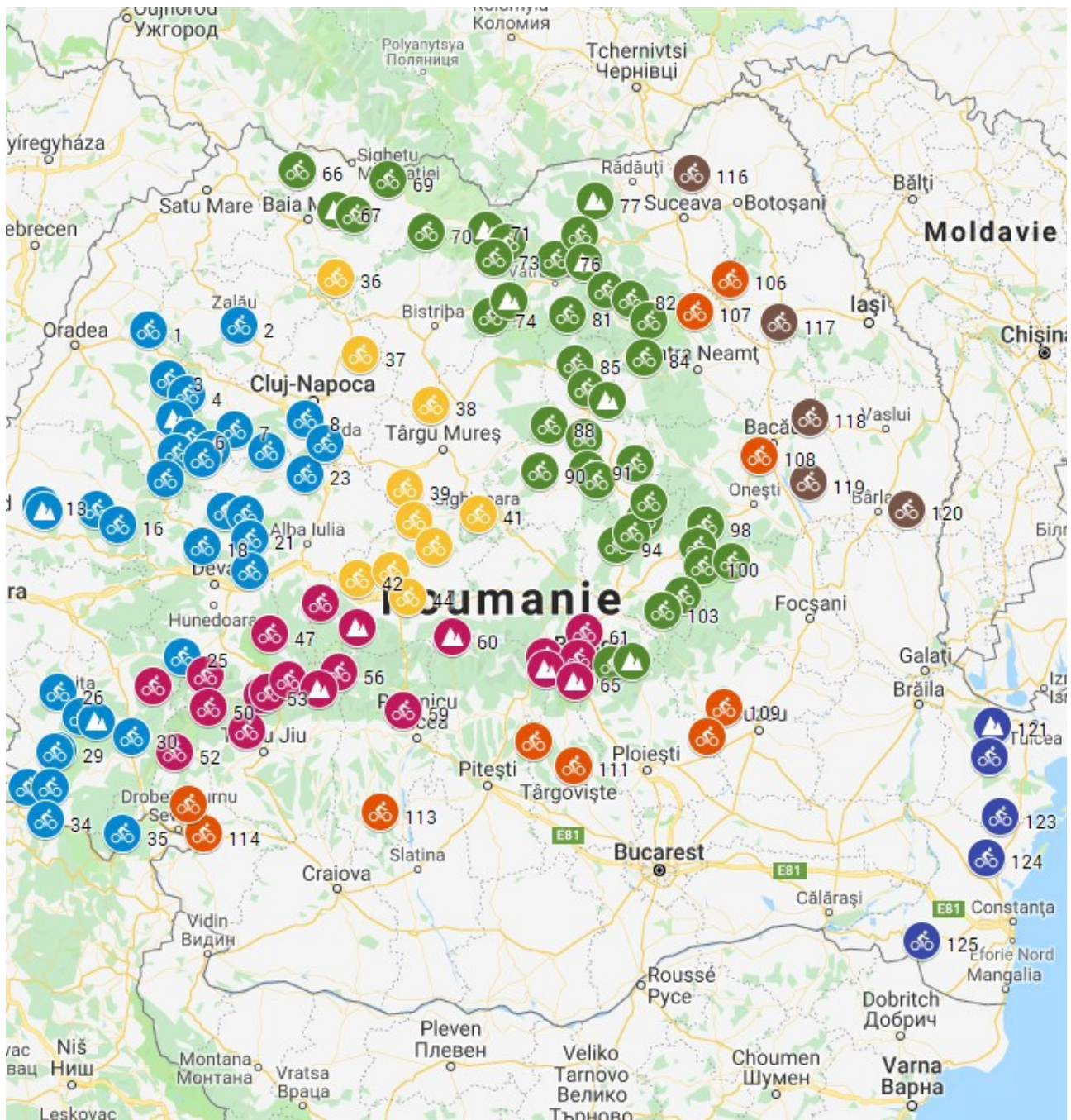
RO03 (Carpații Meridionali)

RO04 (Carpații Orientali)

RO05 (Subcarpații)

RO06 (Podișul Moldovei)

RO07 (Podișul Dobrogei)



General approach of the NATaCHAs

NATACHAS is just a small word, evocating a beautiful international feminine christianname, giving shortly the idea of « NATionAl CHALLENGES ».

Parallel to the great B.I.G-challenge, using continental lists of 1000 tops, called bigs, you would so well imagine a National Challenge B.I.G-labelled (NATaCHA) with less tops than in the superlist, but with all the representative climbs of this country, in agreement with our 5 principles.

If your own country is not yet included in the booklets of this edition, you can give us a good company to create your national NATaCHA.

But not however the way. We have a methodological guide and an excel file to send you in the way to guide you along this extraordinary adventure

Interested by this feat ? Let's work together slowly but surely, and your national excellent, wellknown or surprising climbs will soon appear .

The final goal, very fast in the future but just like a very far but motivating target, consists in filling all the countries and the continents of the world with lists of 1000 bigs a continent and a multiple of 25 natchas a country. A very good way to spend a lot of time on your bike to discover better the countries of the world through their climbs, and to keep yourself in a very good shape.

Have a good welcome in this Natacha universe with this booklet.

Approche générale des NATaCHAs

NATACHAS est juste un petit mot, évoquant un prénom féminin charmant, mais donnant surtout brièvement l'idée de « NATionAux CHALLENGES ».

Parallèlement au grand B.I.G-challenge, vous imagineriez si bien un Challenge National labellisé B.I.G. (NATaCHA) avec moins de sommets que dans la superliste, mais avec toutes les ascensions représentatives de votre pays, et cela en accord avec nos 5 principes.

Si votre pays n'est pas encore inclus dans l'édition de ces livrets, vous pouvez en notre bonne compagnie œuvrer à la création de la NATACHA de votre pays.

Mais pas n'importe comment. Nous avons un guide méthodologique et un fichier xls à vous faire parvenir si vous marquez votre intérêt, afin de vous guider à travers les dédales de cette belle aventure.

Intéressés par ce pari ? Travaillons ensemble lentement mais sûrement, alors vos excellentes ascensions, très connues ou surprises du chef, apparaîtront.

Le but final comme une cible ultra lointaine mais motivante, consisterait à intégrer l'ensemble de tous les pays et les continents du monde avec des listes de 1000 bigs pour les continents et de multiples de 25 natchas pour les pays. Un bon moyen de découvrir à travers les ascensions d'un pays, ses multiples merveilles et son identité mais aussi de conserver une forme olympique.

Avec ce livret, nous vous souhaitons la bienvenue dans l'univers de Natacha.

Legend(e) / Datas

Nr	Name	Alt	Lat	Long
	V Foot/pied	Alt	D+	%m %M €pts Bomb

Rules

1. The national challenges, called NATaCHAs, must be guided by the newlistgroup of the B.I.G-challenge. It gives some delegation (suggestion of tops) to a national group that has to follow the methodology guide to build a national list.
2. The national challenges are based on a closed list of a multiple of 25 tops located in their country. This quote must always be under 1000. Each top can suggest maximum 4 sides but one top is only one number.
3. The amount of tops is the consequence of the work, managed through the methodology guide and must be decided in agreement with the newlist group of the B.I.G challenge according to the motivation that this amount of tops can give and compared to the amounts of tops of the other countries. This amount of tops can't be decided immediately in the start but must be the conclusion of the work.
4. The national list must include at least all the tops included in the superlist1000 of the B.I.G-challenge and located in this country, in company with a majority of other ones.
5. The general rule is based on 5 principles, on 5 ways to discover climbing by bike :
 - 1st principle : (discover the country) The bigs must cover all the territory's topography
 - 2nd principle : (do tourism) some bigs must help to discover natural and cultural tourism
 - 3rd principle : (to fight against hard climbs) some bigs must be sport climbs but the general overview must show a good balance between the difficulties.
 - 4th principle : (imitate the professional racers) some bigs must help to discover the national cycling History
 - 5th principle : (vary the pleasure) 5a) the bigs must be mainly well surfaced, only giving place to a gravelled section if this one adds an additional interest. 5b : End-roads will be selected only if there is an additional sport, touristic or mediatic interest. 5c : The tops will show various nature (passes, mounts, ski resorts, touristic spots, ...)
6. The BIG member is included in the classement of this challenge since the first claim in this national challenge's list.
7. The B.I.G challenge shows the national lists and the general classements of those national challenges in its website

Règlement

1. Les challenges nationaux doivent être guidés par le groupe newlist du B.I.G-challenge. Ce groupe délègue la possibilité de suggestions de sommets de la liste de ce challenge national à un groupe national qu'il juge fiable et qui accepte de suivre le guide méthodologique fourni à cette fin.
2. Les challenges nationaux se basent sur une liste nationale (absolument tout le pays) d'un multiple de 25 sommets. Le quota total devra toujours être inférieur à 1000. Chaque sommet peut proposer jusqu'au maximum 4 versants mais ne peut représenter qu'un numéro.
3. Le nombre total de sommets de cette liste doit être décidé en accord avec le newlist groupe filtre du B.I.G. challenge en fonction de la motivation que ce nombre de sommets peut apporter et en comparaison avec le nombre admis pour les autres pays. Ce nombre ne peut être décidé dès le début, il est issu du travail réalisé en suivant étape par étape le guide méthodologique.
4. Cette liste nationale doit contenir au-moins tous les sommets de la superliste1000 du B.I.G-challenge situés dans le pays, en compagnie d'une majorité d'autres sommets .
5. Le cadre général repose sur 5 critères, sur 5 façons de faire du vélo en montagne :
 - 1er principe : (découvrir le pays) les bigs doivent couvrir au mieux la topographie du territoire
 - 2e principe : (faire du tourisme) des bigs doivent aider à découvrir le tourisme naturel & culturel
 - 3e principe : (se frotter à des ascensions exigeantes) des bigs doivent être des ascensions à caractère sportif mais la vue générale de tous les bigs doit offrir un bon équilibre des difficultés
 - 4e principe : (imiter les professionnels) des bigs doivent aider à découvrir les ascensions principales issues de l'Histoire cycliste
 - 5e principe : (varier les plaisirs) 5a) les bigs doivent être en priorité des routes revêtues, ne laissant la place à des secteurs muletiers que si ce secteur ajoute un intérêt certain. 5b : "Les culs-de-sac ne seront sélectionnés que s'ils offrent une valeur ajoutée réelle (sportive, touristique et/ou médiatique). 5c : "Les sommets seront de nature variée (cols, monts, stations de ski, sites touristiques, ...)"
6. Le membre du BIG est inclus dans ce challenge à partir du premier nom de sommet qu'il déclare dans la liste de ce challenge national.
7. Le challenge BIG montre sur son site web la liste des sommets repris dans le challenge national ainsi que le classement général de celui-ci.

GENERAL PRESENTATION

The 2nd national challenge has its launch, the 27th of June in the year 2016. Thank to Claudiu Moga and a great help from the newlist group, a magnificent list of 125 climbs is available in this splendid mountainous country. Clic on the menu "nat-rom-list-125" to see them and eventually begin to claim them. Clic on the map below to have an enlarged mappy overview of them.

Hungary had 75 climbs in its list, Romania, with more mountains in the Carpathes, has 125 climbs in its list. If you manage holidays in the region or if you are Romanian members, you'll be interested by what follows. Romania includes 9 big topographic regions : 3 mountainous (Occidental, Meridional and Oriental Carpathians – 95 climbs), 4 hilly (the Transylvanian Plateau in the middle of the Carpathians, the Subcarpathian foothills and, in the east, the Moldavian and Dobrogea Plateaus – 30 climbs) and 2 fully flat and ineffective plains.

The Meridional Carpathians are the « richest » : 3 high mountain roads at 2000 (or almost) : Transfăgărășan (Balea), Transalpina (Urdele) and Transbucegi. A lot of resorts (Muntele Mic, Straja, Rusu, Paltinis, ...), among which the new road to Pasul Vâlcan and its 2km at 15%. For the tourism, the capital of the ancient Dacian Kingdom (Sarmizegetusa Regia), the Retezat National Park (Râușor) or the Sohodol gorges.

In the west, the biggest climbs lie between 1000 and 1500m, between Beius and Cluj-Napoca : Buscat, Stâna de Vale and Semenic, the Beliș-Fântânele and Drăgan lakes, Padiș plateau or the Ursoia and Vârtoș passes. A few touristic climbs : Scărișoara caves, two viewpoints on the Danube (Sfânta Elena and Valea Ponicovei) and Vălișoarei and Turzii gorges. You'll find the steepest sections towards Scărișoara, Feredeș and Călugăra monasteries, and Șiria fortress.

In the Eastern Carpathians, many passes from 800 to 1500m, amongst which some unpaved (Predelus, Barcani, Stănișoara, Păltiniș, ...). The steepest sections belong to Rarau and Soveja, the most beautiful landscapes to Bicz and Sfânta Ana crater lake, and the best design to the Pasul Gutâi hairpins. The list also includes two resorts in Harghita, Slănic-Moldova spa and some lakes (Tarnița, Colibița). A few climbs are used in the Tour of Szeklerland (Harghita-Băi, Șicas and Ghimeș, Cașin and Calonda passes) or in the Cycling Tour of Romania.

In the hilly regions, the promotion of the Romanian heritage has compensated for the lack of elevation, cultural heritage (monasteries and fortresses) and natural (Danube Delta, Siret valley, gorges, vineyards).

On the Transylvanian Plateau, besides the cobbled streets in the historic centre of Sighișoara and the Nicula monastery in Gherla, a few climbs used in the Tour of Sibiu (Dealul Dăii, Pelișor and Ruși) have been selected, as well as the Cheile (gorges) Babei towards Coroieni.

The Subcarpathians are represented by a fortress above Târgu Neamț, three monasteries (Ciolanu, Dealu and Probota at the foot of Tătăruși), a road from the Danube (Ghelvețioara), Tohani vineyards (in Jugureni) or a climb of the very first Tour of Romania in 1935 (Petricica on the outskirts of Bacău).

In the north-east, on the Moldavian Plateau, two climbs lie near to the Siret valley (Gorovei with its monastery and Petrești-Găiceana), Strunga is a « King of the Mountain » in the Tour of Romania and Dealul Mare is above a vineyard (Odobești). Finally, close to the Danube Delta and the Black Sea, Niculițel has a beautiful elevation (300m) and a vineyard. Cheile Dobrogei gorges are worth seeing thanks to their natural beauty and Șipotele shows an amazing 10%, close to the Bulgarian border.

The obvious will of the Romanian authorities to develop the road network in order to increase the touristic supply allows to envisage increasing the number of paved climbs and, therefore, enriching the list.

GENERAL PRESENTATION

Le 2nd challenge national a vu le jour au milieu de l'année 2016.. Grâce à Claudiu Moga et à une grande aide du groupe Newlist, une magnifique liste de 125 ascensions est accessible pour ce fabuleux pays plein de paysages montagneux. Cliquez sur le menu "nat-rom-list-125" pour les voir et commencez à les déclarer. Cliquez sur la carte et voyez la globalité du territoire couvert..

La Hongrie avait 75 sommets dans sa liste, la Roumanie, plus montagneuse, en a 125. Si vous envisagez un voyage dans ce beau pays ou si vous êtes roumain, vous allez être intéressés par cette liste.. La Roumanie inclut 9 grandes régions topographiques : 3 montagneuses (Carpathes Occidentales, Meridionales et Orientales : 95 sommets), 4 de collines (le Plateau Transylvanien Plateau au milieu des Carpathes, les Subcarpathes et à l'est les moldaves et Dobrogea Plateaux – 30 sommets) et enfin 2 régions entièrement plates sans sommet digne d'intérêt.

Les Carpathes méridionales sont les plus riches : 3 routes de haute montagne à plus de 2000 (ou à peu près) : Transfăgărășan (Balea), Transalpina (Urdele) et Transbucegi. Quelques stations (Muntele Mic, Straja, Rusu, Paltinis, ...), avec parmi elles la route du Pasul Vâlcan et ses 2km à 15%. Pour le tourisme, la capitale de l'ancien Royaume Dacien (Sarmizegetusa Regia), le Parc national du Retezat (Râșor) ou les Gorges du Sohodol.

A l'ouest, les plus hauts sommets se situent entre 1000 et 1500m, entre Beius et Cluj-Napoca : Buscat, Stâna de Vale et Semenic, les Beliș-Fântânele et les lacs Drăgan lakes, le plateau de Padiș ou les cols de Ursoia et Vărtop. Quelques ascensions touristiques : les grottes de Scărișoara, deux points de vue sur le Danube (Sfânta Elena et Valea Ponicovei) et Vălișoarei et les gorges de Turzii. Vous trouverez les secteurs les plus pentus dans Scărișoara, Feredeou et aux monastères de Călugăra ainsi qu'à la Forteresse de Șiria.

Dans les Carpathes orientales, beaucoup de cols oscillent entre 800m et 1500m, parmi lesquels quelques muletiers (Predelus, Barcani, Stânișoara, Păltiniș, ...). Les plus pentus sont Rarau et Soveja, les paysages les plus beaux sont dans Bicz et au lac de Sfânta Ana crater et le prix du plus beau design aux lacets du Pasul Gutâi . La liste inclut aussi deux stations Harghita, Slănic-Moldova spa et quelques lacs (Târnița, Colibița). Quelques ascensions sont utilisées lors du tour de Szeklerland (Harghita-Băi, Șicas and Ghimeș, Cașin et Calonda passes) ou au Tour de Roumanie.

Dans les régions de collines, la promotion de l'heritage roumain compense le manque d'élévation, avec un héritage culturel (monastères et froteresses) et naturel(Danube Delta, Siret vallée, gorges, vignes).

Sur le Plateau Transylvanien, à côté des rues pavées de Sighișoara et du monastère de Nicula à Gherla, quelques côtes se retrouvant dans le Tour de Sibiu (Dealul Dăii, Pelișor et Ruși) ont été sélectionnées comme Cheile (gorges) Babei ou Coroieni.

Le Subcarpathien est représenté par la forteresse dominant Târgu Neamț, trois monastères(Ciolanu, Dealu et Probota au pied de Tătăruși), une route issue du Danube (Ghelvegioaia), Tohandans les vignes (en Jugureni) ou une côte du tout premier tour de Roumanie en1935 (Petricica près de Bacău).

Au nord-est, sur le Plateau moldave, deux ascensions sont proches de la vallée Siret (Gorovei avec son monastère et Petrești-Găiceana), Strunga est un GPM du Tour de Roumanie et Dealul Maretraverse les vignobles (Odobești). Finalement, près du delta du Danube et de la Mer Noire , Niculițel offre une belle dénivelée (300m) et des vignes. Les gorges de Cheile Dobrogei valent le détour pour leurs beautés naturelles et Șipotete présente un terrible 10%, près de la frontière bulgare.

L'envie naturelle actuelle du Gouvernement roumain d'entretenir et améliorer le réseau routier du pays offre de grandes perspectives d'avenir avec de nombreuses pépites qui pourraient venir enrichir la liste déjà bien fournie.

Zone 01 (Carpatii Occidentali) 35 natachas



ROM-001	Muntele Șes	▲		700	22.4305	47.1204
	S Peștiș		8	409	5,1 6,6	232 14
ROM-002	Meses	ⓘ		605	23.0861	47.1448
	SE Ciumarna		6,5	316	4,9 5,7	153 12
	N Zalău		6,5	340	5,2 6,7	178 14
ROM-003	Damiș	ⓘ		740	22.5724	46.8807
	N Brasca		7	403	5,8 10,0	232 18

ROM-004	Lacul Drăgan ▲			1072	22.7055	46.8054
	NW	Remeți	13	622	4,8 7,0	298 15
	NE	Lunca Vișagul	10	427	4,3 7,1	182 13
ROM-005	Stana de Vale ▲			1209	22,622534	46,69087
	# S	Budureasa	24	1019	4,2 10	762 22
ROM-006	Padiș ▲			1287	22.7337	46.5962
	W	Pietroasa	22	947	4,3 9,4	408 18
ROM-007	Beliș-Fântânele ⓘ			1319	23.0449	46.6370
	N	Sâncraiu	26	699	2,7 5,0	566 5
	E	Gilău	19	752	4,0 7,0	298 7
ROM-008	Făgetul Clujului ⓘ			800	23.5523	46.6870
	N	Cluj	10,3	378	3,7 9,1	276 16
ROM-009	Pasul Ursoaia ⓘ			1320	22.8888	46.5369
	S	Albac	21	699	3,3 6,5	233 12
ROM-010	Pasul Vărtop ⓘ			1200	22.6366	46.5211
	SW	Băița	14,6	751	5,1 8,8	535 19
ROM-011	Peștera Scărișoara ▲			1121	22.8157	46.4906
	S	Gârda de Sus	9	394	4,4 5,8	177 12
ROM-012	Buscat (Stațiunea) ▲			1555	23.2794	46.5309
	E	Băișoara	20	1030	5,2 11,5	725 22
ROM-013	Cetatea Șiria ▲			463	21.6656	46.2658
	W	Șiria	4	334	8,4 12,2	301 23
ROM-014	Mănăstirea Feredeu ▲			477	21.683409	46.230152
	S	Siria	5,4	354	6,6 19,8	420 31
ROM-015	Văsoaia ⓘ			574	22,058182	46,239094
	N	Tauț (Lacul)	13	394	3,0 7,2	119 11
ROM-016	Slatina de Mureș ⓘ			562	22.2194	46.1678
	W	Slatina de Mu	5	259	5,2 9,4	134 16
ROM-017	Pasul Grosi ⓘ			640	22.5548	46.3955
	N	Criștioru de J	5	262	5,2 6,4	137 13
	S	Lazuri	8	357	4,5 5,7	159 12
ROM-018	Pasul Vălișoara ⓘ			459	22.8215	46.0582
	NW	Podele	3,5	126	3,6 5,9	45 10
	S	Săliștioara	4	139	3,5 4,7	48 9
ROM-019	Pasul Buceș ⓘ			749	22.9790	46.2293
	S	Buceș	9	399	4,4 5,8	177 12
ROM-020	Pasul Bucium ⓘ			915	23.1258	46.2154
	N	Abrud	7	287	4,1 6,1	118 11
	S	Botesti	8,1	335	4,1 9,0	160 12
ROM-021	Pasul Almașu Mare ⓘ			760	23.1588	46.0977
	SW	Almașu Mare	8	310	3,9 4,2	120 9
	NE	Zlatna	7	327	4,7 6,0	153 12
ROM-022	Geoagiu-Băi ⓘ			343	23.1625	45.9346
	E	Geoagiu	3,5	122	3,5 4,9	43 9
ROM-023	Cheile Vălișoarei ▲			570	23.5596	46.4184
	S	Livezile	13	250	1,9 5,6	48 8
ROM-024	Cheile Turzii ⓘ			538	23.6974	46.5684
	S	Cheia	4	198	5,0 6,3	109 12
ROM-025	Poarta de Fier ⓘ			708	22.6744	45.5072
	E	Sarmizegetusa	7,5	214	2,9 8,2	61 12
	W	Bauțar	8,5	249	2,9 7,2	73 11
ROM-026	Ocna de Fier ⓘ			508	21.7861	45.3282
	N	Bocșa	9	328	3,6 6,6	120 11
ROM-027	Iabalcea ▲			600	21.9467	45.2027
	SE	Carașova	8,6	334	3,9 8,4	130 14

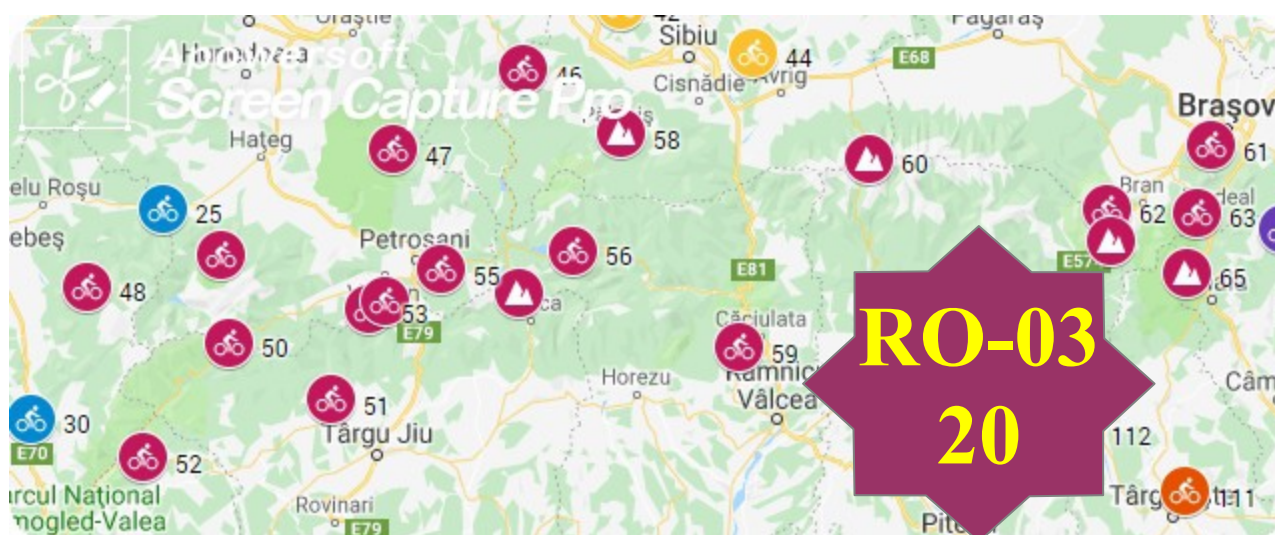
ROM-028	Semenic (Stațiunea) ⓘ		1420	22.0556	45.1797		
	NE	Slatina-Timiș	32	1120	3,0	9,0	802 20
	NW	Resita x R58	40	1195	2,0	8,0	865 19
ROM-029	Marila ⓘ		815	21.7862	45.0340		
	W	Oravița	14,5	602	4,2	7,9	250 15
ROM-030	Poarta Orientală ⓘ		540	22.3118	45.1015		
	S	Domașnea	3,3	160	4,8	7,0	109 13
ROM-031	Mănăstirea Călugăra ▲		486	21.7617	45.0231		
	W	Ciclova Mont	2	189	9,5	14,9	179 26
ROM-032	Piadra Alba ⓘ		395	21.5708	44.8474		
	S	Radimna	7	281	4,0	5,1	113 10
	N	Naidăș	5,5	274	5,0	6,5	137 13
ROM-033	Știnăpări ⓘ		610	21.7315	44.8517		
	N	Sasca Montan	7	458	6,5	9,6	300 19
ROM-034	Sfânta Elena ⓘ		273	21.6997	44.6814		
	NW	Coronini	4	198	5,0	6,3	98 12
ROM-035	Valea Ponicovei ⓘ		200	22.2523	44.6108		
	N	Dubova	2,5	119	4,8	5,5	57 11

Zone 02 (Depresiunea colinară a Transilvaniei) 10 natachas



ROM-036	Coroieni	▲		501	23.7717	47.3771
	S Poiana Blench		10	246	2,5 6,9	61 10
ROM-037	Mănăstirea Nicula	▲		450	23.9549	47.0016
	# NW Gherla		3	187	6,2 10,0	117 17
ROM-038	Lefaia	ⓘ		485	24.4586	46.7555
	E Fărăgău		4	123	3,1 5,0	38 8
	W Crăiești		3	143	4,8 5,4	68 11
ROM-039	Târnăveni	ⓘ		445	24.2704	46.3433
	S Târnăveni		3	143	4,8 5,9	68 11
ROM-040	Mediaș-Blâjel	ⓘ		467	24.3357	46.1856
	N Blâjel		3,5	137	3,9 5,2	54 10
	S Mediaș		4	175	4,4 6,1	77 11
ROM-041	Biserica din Deal	▲		416	24.7911	46.2179
	S Piața Hermann Obe		0,8	58	7,3 12,0	42 20
ROM-042	Topârcea	ⓘ		510	23.9327	45.8961
	NW Ludoș		4	182	4,6 6,2	83 12
ROM-043	Ruși-Slimnic DN14	▲		502	24.1726	45.9384
	N Ruși		2,5	101	4,0 4,6	41 9
ROM-044	Dealul Dăii	▲		490	24.2939	45.8074
	S Daia		1,2	69	5,8 6,5	40 13
ROM-045	Pelișor-Richiș	▲		598	24.4811	46.0610
	SE Pelișor		4	121	3,0 5,7	37 9

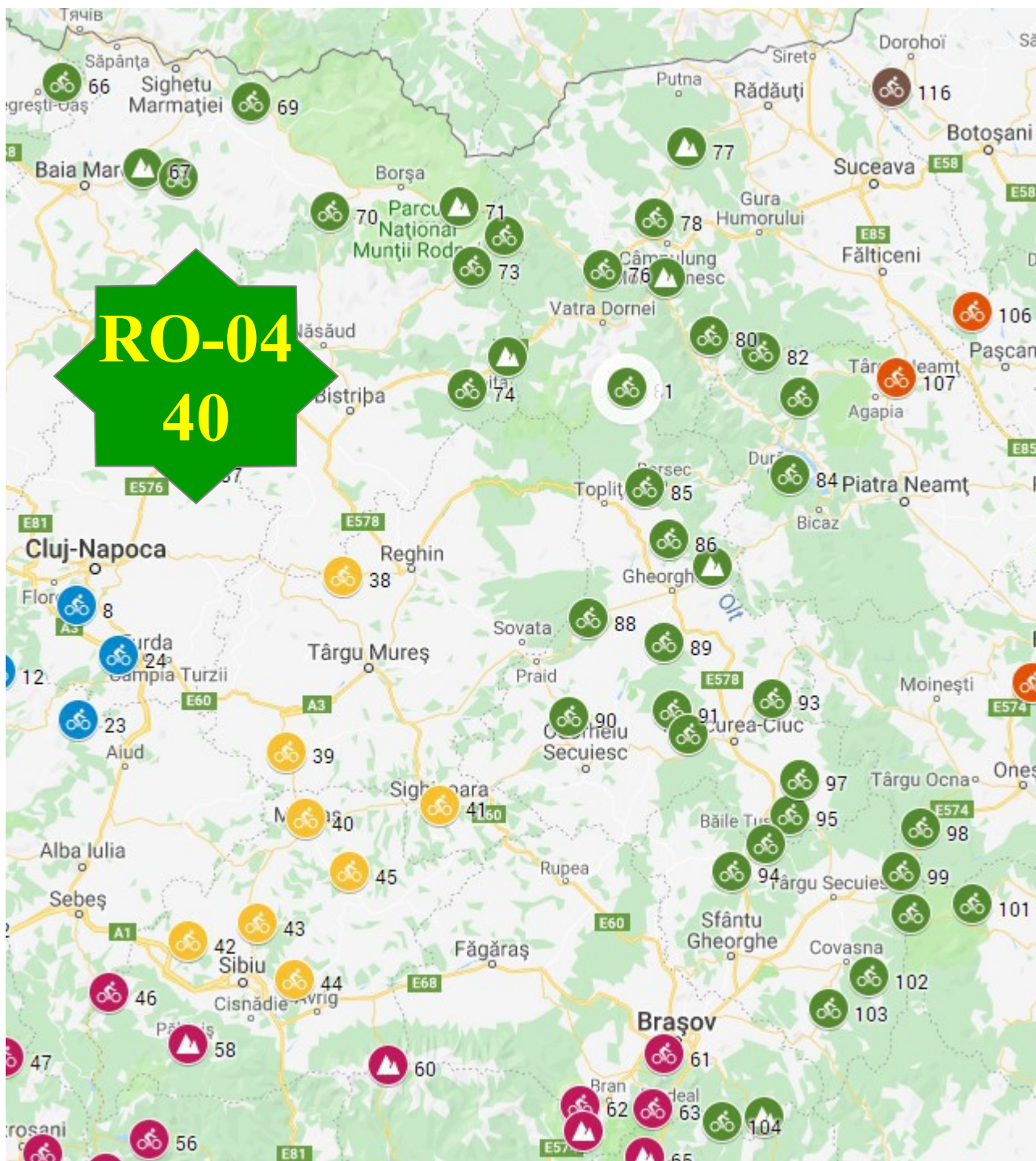
Zone 03 (Carpatii Meridionali) 20 natachas



ROM-046	Jina (Transalpina) ▲		980	23.6649	45.7737
	S Şugag	5,5	461	8,4 9,5	386 22
ROM-047	Sarmizegetusa Regia ▲		1020	23.3065	45.6209
	W Grădiştea	9,5	496	5,2 7,2	581 22
ROM-048	Muntele Mic ⓘ		1670	22.4654	45.3562
	W Borlova	26,1	1313	5,0 8,2	926 22
ROM-049	Râuşor (PN Retezat) ▲		1220	22.8375	45.4160
	N Râu de Mori	14	765	5,5 8,4	171 14
ROM-050	Pasul Jiu Cerna ⓘ		1385	22.8590	45.2487
	E Uricani	20	585	2,9 9,6	418 18
	SW Prades (Lacul)	13,5	683	5,1 11,0	346 20
ROM-051	Cheile Sohodolului ▲		382	23.1397	45.1382
	S Runcu	1,7	77	4,5 10,4	35 13
ROM-052	Godeanu ⓘ		900	22.6190	45.0266
	E Obârşia-Cloş	9	414	4,6	190 7
	NW Țațu	10	515	5,2 7,0	265 15
ROM-053	Straja (Stațiunea) ⓘ		1442	23.2440	45.3153
	N Lupeni	9	762	8,5 10,4	645 25
ROM-054	Pasul Vâlcan ▲		1269	23.2868	45.3290
	N Vulcan	6	624	10,4 15,6	649 32
ROM-055	Rusu (Stațiunea) ⓘ		1160	23.4378	45.3900
	NW Petroșani	10	536	5,4 8,1	287 16
ROM-056	Curmatura Vidrutei ⓘ		1571	23.7995	45.4266
	E Voineasa	18,5	971	5,2 7,5	509 18
	W Lacul Vidra	3,1	192	6,2 7,0	119 14
ROM-057	Pasul Urdele ▲		2145	23.6561	45.3456
	NW Petroșani	46	1525	3,3 10,4	1434 28
	S Pociovalistea	30,9	1735	5,6 9,3	1426 29
ROM-058	Páltinis ▲		1446	23.931499	45.651686
	N Rasinari	20,1	896	4,5 10,3	597 21
ROM-059	Mănăstirea Frasinei ▲		692	24.2595	45.2398
	S Gura Văii	13	430	3,3 8,3	142 13
ROM-060	Pasul Balea ▲▲▲		2026	24.613817	45.602840
	S Corbeni	61,2	1413	2,3 7,7	1035 20
	N DN1xDN7c	29,7	1532	5,2 7,0	1025 22

ROM-061	Poiana Braşov			980	25.5544	45.6283		
	N	Braşov	8,5	397	4,7	6,1	185	13
	W	Râşnov	9	358	4,0	7,3	142	13
ROM-062	Măgura			1186	25.2665	45.5071		
	S	Zărneşti	8,5	432	5,1	8,8	220	16
ROM-063	Pârâul Rece			1122	25.5152	45.4988		
	N	Râşnov	9,5	407	4,3	5,9	174	12
ROM-064	Pasul Bran			1268	25.278552	45.444190		
	SW	Podu Dombrov	18,2	524	2,9	7,9	446	15
	NE	Castelul Bran	16,6	504	3,0	6,2	312	12
ROM-065	P.Arsâ (Transbucegi)			1922	25.487482	45.383223		
	SE	Sinaia	23,9	1152	4,8	10,3	840	24
	S	Moroeni	33	1357	4,1	8,8	884	22

Zone 04 (Carpatii Orientali) 40 natachas



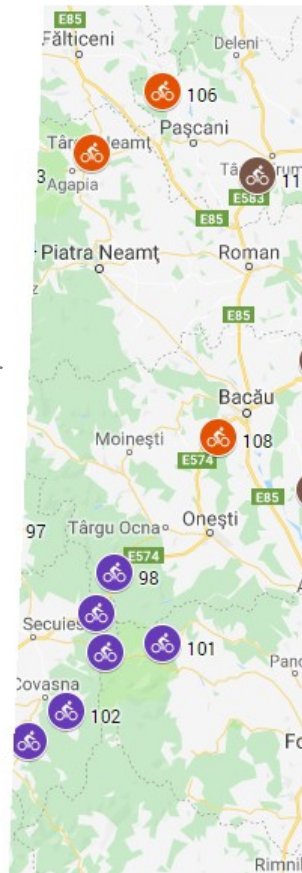

ROM-066	Pasul Huta	i	587	23.5051	47.89578
	N	Piatra	9	369	4,0 5,2 148 11
	S	Certeze	12	374	3,1 5,2 117 9
ROM-067	Pasul Gutâi	i	986	23.779476	47.698883
	SW	Baia Sprie	16,7	638	3,8 6,5 345 14
	NE	Mara x 183a	12,5	524	4,2 6,8 309 14
ROM-068	Pasul Neteda	i	1045	23.9012	47.6765
	SW	Dăneşti	18	682	3,8 8,2 258 15
	N	Călineşti	16	633	4,0 7,4 250 14
ROM-069	Petrova	i	600	24.1476	47.8491
	SE	Petrova	5	217	4,3 6,5 94 12
	NW	Coştiui	8	243	3,0 5,0 74 9

ROM-070	Pasul Şetref ⓘ		818	24.4194	47.5972
	S Romuli	7	228	3,3 6,4	74 10
	N Săcel	6	261	4,4 5,6	114 11
ROM-071	Pasul Prislop ▲		1416	24.85612	47.60946
	W Borsa	23,5	756	3,2 6,4	409 14
	E X Fluturica	20,4	416	2,0 5,4	235 10
ROM-072	Pasul Rotunda ⓘ		1271	25.0080	47.5433
	N Fluturica	4	271	6,8 7,7	184 16
	S Şanţ	21	679	3,2 8,1	220 14
ROM-073	Valea Blaznei ⓘ		1259	24.9021	47.4713
	S Şanţ	9	679	7,5 8,9	512 22
ROM-074	Lacul Colibiţa ⓘ		874	24.8844	47.1881
	N Mureşenii Bâr	3,5	208	5,9 7,0	124 14
ROM-075	Pasul Tihuta ▲▲		1199	25.020553	47.264979
	E Poiana Stamp	11,8	289	2,5 8,6	215 15
	W R17xR173D	18,5	534	2,9 8,0	360 20
ROM-076	Pasul Mestecăniş ⓘ		1096	25.3449	47.4647
	SW Iacobeni	6	246	4,1 5,6	101 11
	NE Valea Putnei	5	226	4,5 6,0	102 12
ROM-077	Pasul Ciumarna ▲▲		1099	25.629993	47.745998
	NE Sucevita	15	557	3,7 7,0	289 12
	SW Vatra Moldov	17,8	476	2,7 7,8	331 16
ROM-078	Pasul Trei Movile ⓘ		1041	25.5235	47.5821
	SW Câmpulung M	7	345	4,9 6,8	170 13
	N Vatra Mold	8	373	4,7 6,2	174 13
ROM-079	Pasul Rarau ▲▲		1510	25.558180	47.448135
	SE R175axR17b	11,5	783	6,8 13,7	756 28
	N Campulung M	16,7	815	4,9 9,7	584 20
ROM-080	Tarniţa ⓘ		1161	25.7073	47.3128
	N Stulpicani	20	564	2,8 7,0	159 11
	S Holda	11,5	524	4,6 5,6	239 13
ROM-081	Păltiniş (Vatra Dornei) ⓘ		1320	25.4279	47.1937
	NW Panaci	10,5	441	4,2 8,5	185 15
	E Darmoxa	8	411	5,1 6,8	211 14
ROM-082	Pasul Stânişoara ⓘ		1235	25.8851	47.2741
	S Borca	21	649	3,1 5,0	201 5
	NE Văleni-Stâniş	19	662	3,5 5,0	231 6
ROM-083	Petru Vodă ⓘ		910	26.0136	47.1701
	S Poiana Largu	11	390	3,5 8,4	138 13
	NE Dolhesti	9	313	3,5 7,0	109 12
ROM-084	Schitul Cerebuc ⓘ		1047	25.9800	46.9908
	N Ceahlău	19,8	528	2,7 6,9	141 11
	SE Izvorul Mont	15,5	573	3,7 7,8	212 14
ROM-085	Pasul Creanga ▲		1102	25.4857	46.9601
	W Vale	12	385	3,2 5,8	124 10
	E Borsec	7	300	4,3 5,5	129 11
ROM-086	Pasul Tulgheş ⓘ		1048	25.5700	46.8402
	SW Ditrău	9,3	308	3,3 6,2	179 11
	E Hagota	10,8	237	2,2 6,2	163 10
ROM-087	Pasul Bicaz ▲▲		1256	25.720567	46.775991
	W X Strada Cimt	15,7	438	2,7 6,9	275 13
	E DN12xDJ127	25,6	685	2,7 10,0	464 18
ROM-088	Pasul Bucin ▲		1287	25.2962	46.6559
	E Borzont	20	536	3,4 5,3	180 10
	SW Praid	21	794	3,7 6,4	293 13

ROM-089	Șicas ▲			1000	25.5523	46.5986		
	N	Suseni	5	233	4,7	6,8	109	13
	S	Șicasău	11	294	2,7	3,7	79	7
ROM-090	Pasul Calonda ▲			849	25.2309	46.4283		
	S	Bisericani	10	327	3,3	5,0	107	4
	N	Corund	8	274	3,4	5,0	94	4
ROM-091	Harghita-Mădăraș ⓘ			1610	25.5810	46.4401		
	S	Căpâlnița	15,5	755	4,9	9,4	368	18
ROM-092	Harghita-Băi ▲			1320	25.6373	46.3867		
	SE	Miercurea Ciu	17	664	3,9	8,9	259	15
	SW	Vlăhița	9	448	5,0	8,5	223	16
ROM-093	Pasul Ghimeș ⓘ			1159	25.9209	46.4691		
	SW	Miercurea Ci	19	479	2,5	5,7	121	9
ROM-094	Hatod ⓘ			715	25.7835	46.0623		
	E	Valea Crișului	4,5	145	3,2	4,7	47	8
ROM-095	Pasul Cașin (Nyerges) ▲			895	25.9825	46.1962		
	W	Cozmeni	3,5	201	5,7	7,2	115	14
ROM-096	Lacul Stânta Ana ▲			1113	25.8998	46.1276		
	SW	Bixad	15	452	3,0	5,3	136	10
ROM-097	Pasul Uz ⓘ			1085	26.0174	46.2787		
	W	Sănmartin	8,5	409	4,8	8,8	197	16
ROM-098	Sl.Moldova-P. Sărată ⓘ			926	26.4255	46.1643		
	N	Slănic-Moldo	8,5	401	4,7	7,9	189	15
	S	Poiana Sărată	8,5	441	5,2	8,8	229	16
ROM-099	Pasul Oituz ⓘ			866	26.3619	46.0617		
	E	Oituz	5,3	226	4,3	5,0	97	10
	W	Brețcu	5	246	4,9	5,7	121	12
ROM-100	Pasul Musat ⓘ			1171	26.3955	45.9624		
	W	Ojdula	15,5	566	3,7	6,0	207	6
	E	Greșu	16	532	3,3	5,0	177	5
ROM-101	Soveja ⓘ			1000	26.6041	45.9837		
	SW	Lepsa	8	417	5,2	9,5	217	17
	NE	Soveja	9	521	5,8	16,2	302	25
ROM-102	Comandău ⓘ			1060	26.2537	45.8131		
	NW	Covasna	6	379	6,3	8,0	239	9
ROM-103	Barcani ⓘ			890	26.1149	45.7366		
	N	Zagon	5	283	5,7	7,5	160	15
ROM-104	Pasul Predelus ⓘ			1298	25.7526	45.4674		
	N	Barajul Săcele	13	530	4,1	6,0	216	6
	S	Poduri	9	398	4,4	6,0	176	6
ROM-105	Pasul Bratocea ▲			1274	25.896610	45.480024		
	NW	Sacele	26,3	635	2,4	8,9	368	13
	S	Maneciu-Ung	30,5	675	2,2		12,9	563

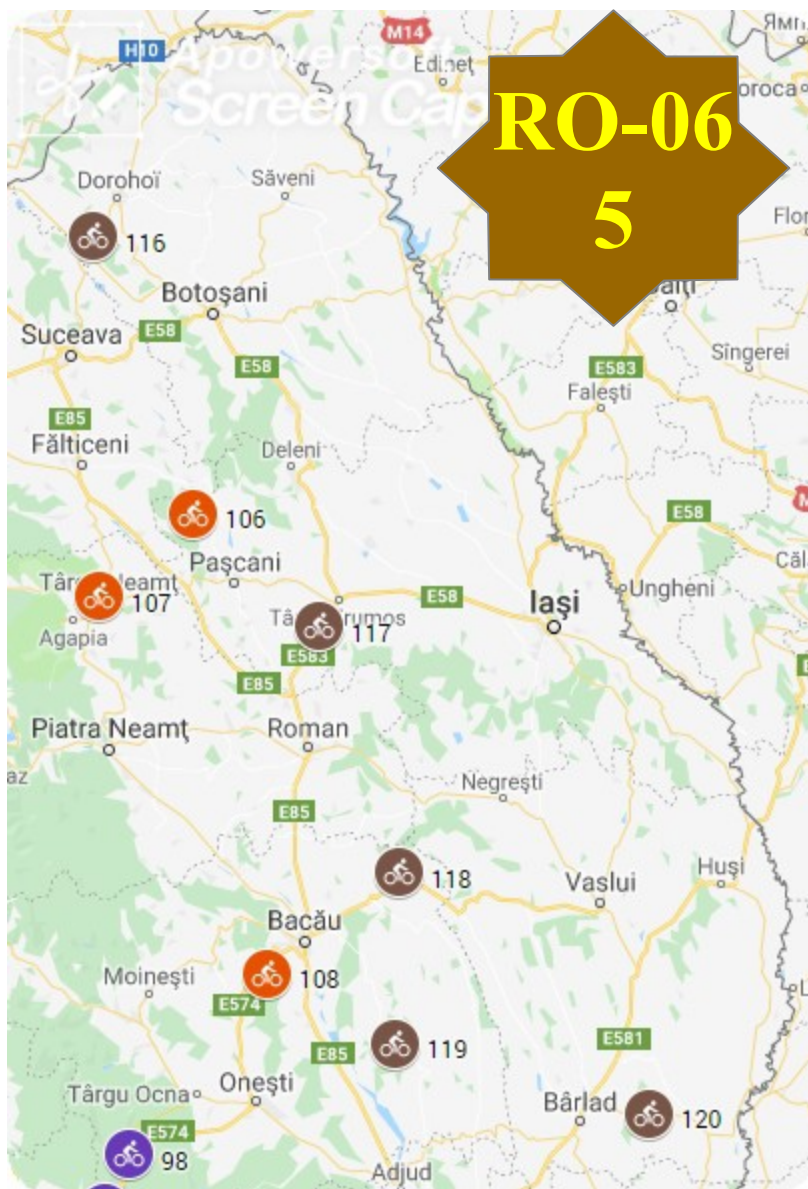
Zone 05 (Subcarpații) 40 natachas

**RO-05
10**



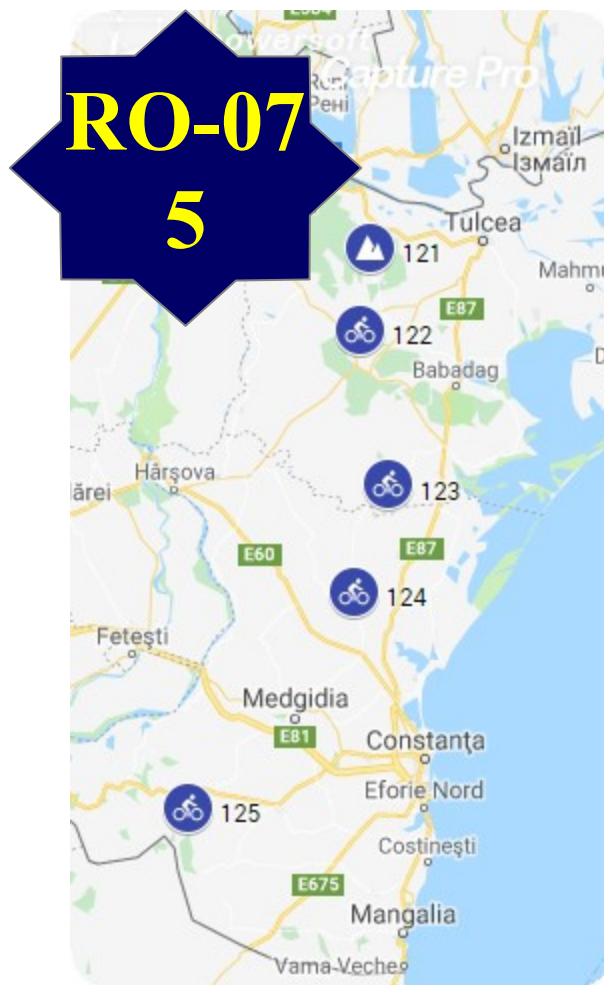
ROM-106	Tătăruși	NE	Probota	3,5	421	26.6015	47.3687		
ROM-107	Cetatea Neamț	S	Târgu Neamț	0,9	486	26.343543	47.215327		
ROM-108	Petricica	NE	Bacău	12	487	26.8093	46.5071		
		SW	Coman	6,5	206	3,2	4,2	65	8
ROM-109	Mănăstirea Ciolanu	N	Măgura	4	520	26.5583	45.2493		
ROM-110	Jugureni-Marg Pădurii	N	Valea Unghiul	3	522	26.4285	45.1011		
		S	Gura Vadului	8	367	4,6	6,1	168	12
ROM-111	Mănăstirea Dealu	SW	Valea Voievoz	2	392	25.4824	44.9592		
ROM-112	Cândești Deal	NE	Cândești Vale	4	645	25.1919	45.0795		
ROM-113	Gușoeni	SE	Gușoeni	2,6	348	24.0960	44.7205		
ROM-114	Ghelvegioaia	W	Șimian (Dun	5,1	308	22.8335	44.6127		
ROM-115	Bobaița	S	Malovăț	6,5	432	22.7151	44.7594		

Zone 06 (Podișul Moldovei) 5 natachas



ROM-116	Gorovei	📍		399	26.3282		47.8830
	E	Văculești	7	189	2,7	7,2	51 10
	NE	Horlâceni	5	199	4,0	5,6	79 10
ROM-117	Strunga	▲		279	26.9491		47.1592
	N	Târgu Frumos	5,5	182	3,3	8,7	60 13
ROM-118	Dealul Mare	📍		437	27.1683		46.6976
	E	Fundu Tutovei	3	157	5,2	5,8	82 12
	SW	Odobești	5	205	4,1	4,9	84 10
ROM-119	Petrești-Găiceana	📍		490	27.1568		46.3748
	SE	Găiceana	7,5	304	4,1	5,7	123 11
	NW	Petrești	6	305	5,1	8,0	155 15
ROM-120	Popeni-Epurenii	📍		249	27.8567		46.2425
	W	Popeni	3	110	3,7	5,4	40 9
	SE	Epurenii	3	156	5,2	6,9	81 13

Zone 07 (Podișul Dobrogei) 5 natachas



ROM-121	Niculițel		①		322	28.4775		45.1601
	N	Niculițel		7,7	298	4,0	9,0	189 13
ROM-122	Horia		①		222	28.4491		45.0004
	N	Horia		3	160	5,3	5,7	85 12
ROM-123	Sarighiol de Deal		①		237	28.5262		44.6995
	E	Beidaud		5	160	3,2	5,0	51 4
ROM-124	Cheile Dobrogei		▲		120	28.4323		44.4904
	N	Cheia		1,2	66	5,5	6,0	36 12
ROM-125	Șipotele		①		160	27.9740		44.0658
	S	Șipotele		2	121	6,1	6,3	73 13

Quelques photos / A few pictures



Pasul Urdele



Lacul Dragal




Stana de Vale



Cheile Valisoarei

Pasul Gutai



Pasul Rarau

Quelques photos / A few pictures



Făgetul Clujului

Pasul BALEA



Semenic



Buscat
(Stațiunea)



Pasul Bratocea



Mănăstirea Feredeu



YOUR PALMARES / NOTE YOUR CLAIMS

VOTRE PALMARES / NOTEZ VOS REUSSITES

N°	Name/nom	Date	Tome/Chrono	Rem.
1	Muntele Şes			
2	Meses			
3	Damiş			
4	Lacul Drăgan			
5	Stana de Vale			
6	Padiş			
7	Beliş-Fântânele			
8	Făgetul Clujului			
9	Pasul Ursoaia			
10	Pasul Vărtop			
11	Peştera Scărişoara			
12	Buscat (Staţiunea)			
13	Cetatea Şiria			
14	Mănăstirea Feredeu			
15	Văsoaia			
16	Slatina de Mureş			
17	Pasul Grosi			
18	Pasul Vălişoara			
19	Pasul Buceş			
20	Pasul Bucium			
21	Pasul Almaşu Mare			
22	Geoagiu-Băi			
23	Cheile Vălişoarei			
24	Cheile Turzii			
25	Poarta de Fier			
26	Ocna de Fier			
27	Iabalcea			
28	Semenic (Staţiunea)			
29	Marila			
30	Poarta Orientală			
31	Mănăstirea Călugăra			
32	Piadra Alba			
33	Ştinăpari			
34	Sfânta Elena			
35	Valea Ponicovei			
36	Coroieni			
37	Mănăstirea Nicula			
38	Lefaia			
39	Tárnăveni DN14A			
40	Mediaş-Blâjel DN14A			
41	Biserica din Deal (Sighişoara)			
42	Topârcea			
43	Ruşi-Slimnic DN14			
44	Dealul Dăii			
45	Pelişor-Richiş			
46	Jina (Transalpina)			

47	Sarmizegetusa Regia			
48	Muntele Mic (Stațiunea)			
49	Râșor (Parcul Național Retezat)			
50	Pasul Jiu Cerna			
51	Cheile Sohodolului			
52	Godeanu			
53	Straja (Stațiunea)			
54	Pasul Vâlcan (Stațiunea)			
55	Rusu (Stațiunea)			
56	Curmatura Vidrutei			
57	Pasul Urdele			
58	Păltinis			
59	Mănăstirea Frasinei			
60	Pasul Balea			
61	Poiana Brașov			
62	Măgura			
63	Pârâul Rece			
64	Pasul Bran			
65	Cabana Piatra Arsă (Transbucegi)			
66	Pasul Huta			
67	Pasul Gutâi			
68	Pasul Neteda			
69	Petrova			
70	Pasul Șetref			
71	Pasul Prislop			
72	Pasul Rotunda			
73	Valea Blaznei			
74	Lacul Colibița			
75	Pasul Tihuta			
76	Pasul Mestecăniș			
77	Pasul Ciumarna			
78	Pasul Trei Movile (Pasul Curmătura)			
79	Pasul Rarau			
80	Tarnița			
81	Păltiniș (Vatra Dornei)			
82	Pasul Stânișoara			
83	Petru Vodă			
84	Schitul Cerebuc			
85	Pasul Creanga			
86	Pasul Tulgheș			
87	Pasul Bicz			
88	Pasul Bucin			
89	Șicas			
90	Pasul Calonda			
91	Harghita-Mădăraș			
92	Harghita-Băi			
93	Pasul Ghimeș			
94	Hatod			
95	Pasul Cașin (Pasul Nyerges)			
96	Lacul Sfânta Ana			
97	Pasul Uz			
98	Slănic Moldova-Poiana Sărată			

99	Pasul Oituz			
100	Pasul Musat			
101	Soveja			
102	Comandău			
103	Barcani			
104	Pasul Predelus			
105	Pasul Bratocea			
106	Tătăruși			
107	Cetatea Neamț			
108	Petricica			
109	Mănăstirea Ciolanu			
110	Jugureni-Marginea Pădurii			
111	Mănăstirea Dealu			
112	Cândești Deal			
113	Gușoeni			
114	Ghelvețioaia			
115	Bobaița			
116	Gorovei			
117	Strunga			
118	Dealul Mare			
119	Petrești-Găiceana			
120	Popeni-Epureni			
121	Niculitel			
122	Horia			
123	Sarighiol de Deal			
124	Cheile Dobrogei			
125	Șipotele			

- ▲ sport / difficile / difficile
- ▲ tourisme / tourism / spot place / lieu d'intérêt
- ▲ media / cycling history/courses cyclistes
- ⓘ isolée,représentante locale / isolated,representing the region / qqch spécial,sth special
- # cobbles, pavés
- ⋯ gravelled sections, sections muletieres
- ⊠ travaux temporaires ou parfois inaccessible/under works or sometimes unavailable

Dans la même collection

In the same collection

BOOKLET 1	NAT-HUN	75 natachas	01.01.2016
BOOKLET 2	NAT-ROM	125 natachas	01.07.2016
BOOKLET 3	NAT-AND	25 natachas	01.01.2017
BOOKLET 4	NAT-CZE	150 natachas	01.07.2017
BOOKLET 5	NAT-MNE	75 natachas	01.01.2018
BOOKLET 6	NAT-DEU	375 natachas	01.07.2018
BOOKLET 7	NAT-IRL	100 natachas	01.01.2019
BOOKLET 8	NAT-ISL	100 natachas	01.07.2019
BOOKLET 9	NAT-UKD	450 natachas	01.01.2020

© AISBL BIGCYCLING

BIGCYCLING Newlist Group