



Natachas Booklet 4

**National Challenges
Challenges nationaux**

*National lists of cycling climbs
Listes nationales d'ascensions cyclistes*



NAT-CZE 150 natachas



ZONES

CZ01 (Karlovarský & Plzeňský)

CZ02 (Ústecký & Liberecký)

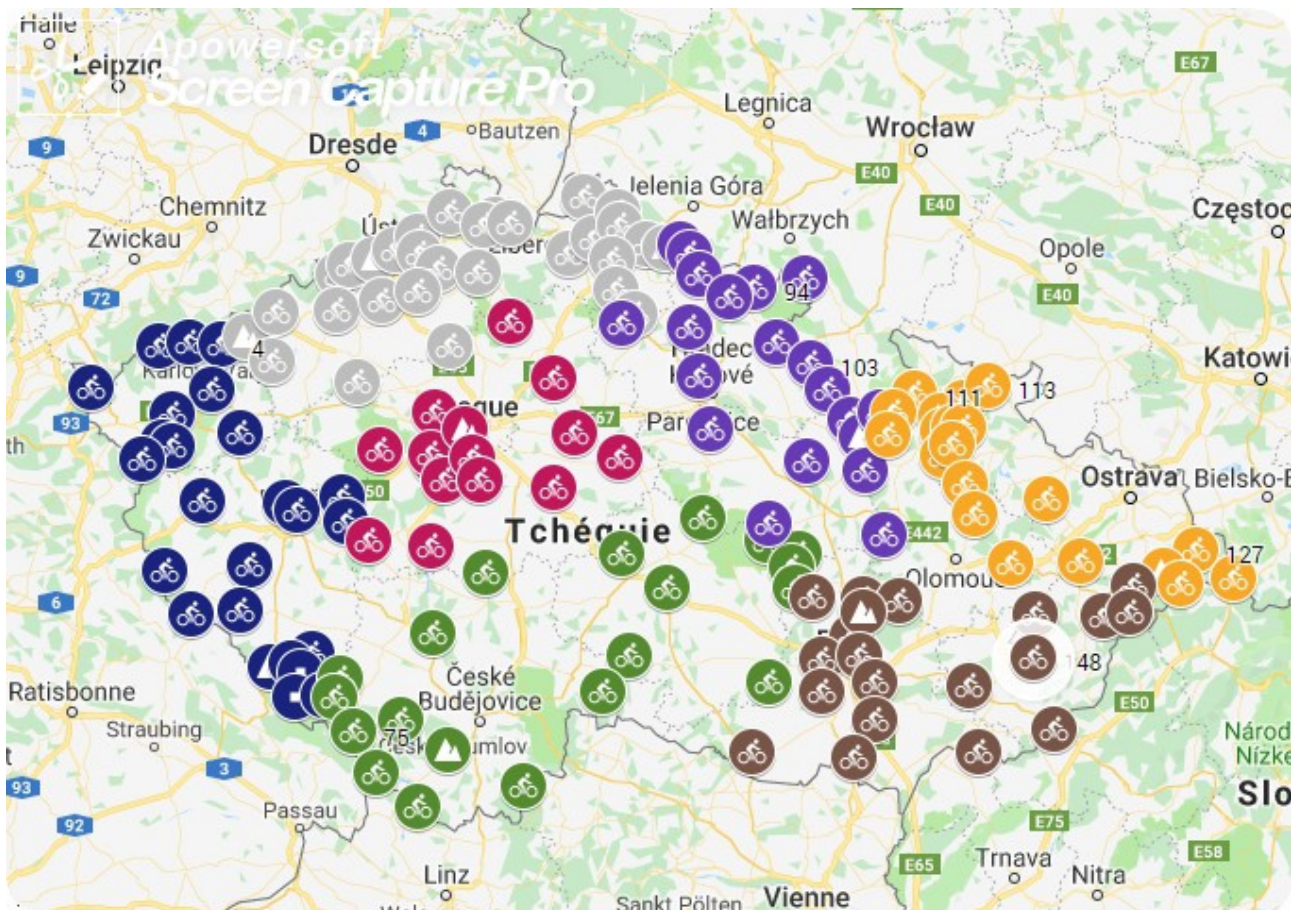
CZ03 (Středočeský & Praha)

CZ04 (Jihočeský & Vysočina)

CZ05 (Královéhradecký & Pardubický)

CZ06 (Olomoucký & Moravskoslezský)

CZ07 (Jihomoravský & Zlínský)



General approach of the NATaCHAs

NATACHAS is just a small word, evocating a beautiful international feminine christianname, giving shortly the idea of « NATionAl CHALLENGES ».

Parallel to the great B.I.G-challenge, using continental lists of 1000 tops, called bigs, you would so well imagine a National Challenge B.I.G-labelled (NATaCHA) with less tops than in the superlist, but with all the representative climbs of this country, in agreement with our 5 principles.

If your own country is not yet included in the booklets of this edition, you can give us a good company to create your national NATaCHA.

But not however the way. We have a methodological guide and an excel file to send you in the way to guide you along this extraordinary adventure

Interested by this feat ? Let's work together slowly but surely, and your national excellent, wellknown or surprising climbs will soon appear .

The final goal, very fast in the future but just like a very far but motivating target, consists in filling all the countries and the continents of the world with lists of 1000 bigs a continent and a multiple of 25 natchas a country. A very good way to spend a lot of time on your bike to discover better the countries of the world through their climbs, and to keep yourself in a very good shape.

Have a good welcome in this Natacha universe with this booklet.

Approche générale des NATaCHAs

NATACHAS est juste un petit mot, évoquant un prénom féminin charmant, mais donnant surtout brièvement l'idée de « NATionAux CHALLENGES ».

Parallèlement au grand B.I.G-challenge, vous imagineriez si bien un Challenge National labellisé B.I.G. (NATaCHA) avec moins de sommets que dans la superliste, mais avec toutes les ascensions représentatives de votre pays, et cela en accord avec nos 5 principes.

Si votre pays n'est pas encore inclus dans l'édition de ces livrets, vous pouvez en notre bonne compagnie œuvrer à la création de la NATACHA de votre pays.

Mais pas n'importe comment. Nous avons un guide méthodologique et un fichier xls à vous faire parvenir si vous marquez votre intérêt, afin de vous guider à travers les dédales de cette belle aventure.

Intéressés par ce pari ? Travaillons ensemble lentement mais sûrement, alors vos excellentes ascensions, très connues ou surprises du chef, apparaîtront.

Le but final comme une cible ultra lointaine mais motivante, consisterait à intégrer l'ensemble de tous les pays et les continents du monde avec des listes de 1000 bigs pour les continents et de multiples de 25 natchas pour les pays. Un bon moyen de découvrir à travers les ascensions d'un pays, ses multiples merveilles et son identité mais aussi de conserver une forme olympique.

Avec ce livret, nous vous souhaitons la bienvenue dans l'univers de Natacha.

Legend(e) / Datas

Nr	Name	Alt	Lat	Long
	V Foot/pied	Alt	D+ %m	%M €pts Bomb

Rules

1. The national challenges, called NATaCHAs, must be guided by the newlistgroup of the B.I.G-challenge. It gives some delegation (suggestion of tops) to a national group that has to follow the methodology guide to build a national list.
2. The national challenges are based on a closed list of a multiple of 25 tops located in their country. This quote must always be under 1000. Each top can suggest maximum 4 sides but one top is only one number.
3. The amount of tops is the consequence of the work, managed through the methodology guide and must be decided in agreement with the newlist group of the B.I.G challenge according to the motivation that this amount of tops can give and compared to the amounts of tops of the other countries. This amount of tops can't be decided immediately in the start but must be the conclusion of the work.
4. The national list must include at least all the tops included in the superlist1000 of the B.I.G-challenge and located in this country, in company with a majority of other ones.
5. The general rule is based on 5 principles, on 5 ways to discover climbing by bike :
1st principle : (discover the country) The bigs must cover all the territory's topography
2nd principle : (do tourism) some bigs must help to discover natural and cultural tourism
3rd principle : (to fight against hard climbs) some bigs must be sport climbs but the general overview must show a good balance between the difficulties.
4th principle : (imitate the professional racers) some bigs must help to discover the national cycling History
5th principle : (vary the pleasure) 5a) the bigs must be mainly well surfaced, only giving place to a gravelled section if this one adds an additional interest. 5b : End-roads will be selected only if there is an additional sport, touristic or mediatic interest. 5c : The tops will show various nature (passes, mounts, ski resorts, touristic spots, ...)
6. The BIG member is included in the classement of this challenge since the first claim in this national challenge's list.
7. The B.I.G challenge shows the national lists and the general classements of those national challenges in its website

Règlement

1. Les challenges nationaux doivent être guidés par le groupe newlist du B.I.G-challenge. Ce groupe délègue la possibilité de suggestions de sommets de la liste de ce challenge national à un groupe national qu'il juge fiable et qui accepte de suivre le guide méthodologique fourni à cette fin.
2. Les challenges nationaux se basent sur une liste nationale (absolument tout le pays) d'un multiple de 25 sommets. Le quota total devra toujours être inférieur à 1000. Chaque sommet peut proposer jusqu'au maximum 4 versants mais ne peut représenter qu'un numéro.
3. Le nombre total de sommets de cette liste doit être décidé en accord avec le newlist groupe filtre du B.I.G. challenge en fonction de la motivation que ce nombre de sommets peut apporter et en comparaison avec le nombre admis pour les autres pays. Ce nombre ne peut être décidé dès le début, il est issu du travail réalisé en suivant étape par étape le guide méthodologique.
4. Cette liste nationale doit contenir au-moins tous les sommets de la superliste1000 du B.I.G-challenge situés dans le pays, en compagnie d'une majorité d'autres sommets .
5. Le cadre général repose sur 5 critères, sur 5 façons de faire du vélo en montagne :
1er principe : (découvrir le pays) les bigs doivent couvrir au mieux la topographie du territoire
2e principe : (faire du tourisme) des bigs doivent aider à découvrir le tourisme naturel & culturel
3e principe : (se frotter à des ascensions exigeantes) des bigs doivent être des ascensions à caractère sportif mais la vue générale de tous les bigs doit offrir un bon équilibre des difficultés
4e principe : (imiter les professionnels) des bigs doivent aider à découvrir les ascensions principales issues de l'Histoire cycliste
5e principe : (varier les plaisirs) 5a) les bigs doivent être en priorité des routes revêtues, ne laissant la place à des secteurs muletiers que si ce secteur ajoute un intérêt certain. 5b : "Les culs-de-sac ne seront sélectionnés que s'ils offrent une valeur ajoutée réelle (sportive, touristique et/ou médiatique). 5c : "Les sommets seront de nature variée (cols, monts, stations de ski, sites touristiques, ...)"
6. Le membre du BIG est inclus dans ce challenge à partir du premier nom de sommet qu'il déclare dans la liste de ce challenge national.
7. Le challenge BIG montre sur son site web la liste des sommets repris dans le challenge national ainsi que le classement général de celui-ci.

GENERAL PRESENTATION

The 4th national challenge, the Natacha in Czech Republic, is born the 1st of July of the year 2017. This new challenge shows 150 Czech cycling summits, distributed into 7 zones.

This national challenge is very special in our heart, not only because we are happy to show you a new Natacha, but also because we were so sad to learn that the Czech member who was the creator of this list, the builder of this list, the father of this list, but who unfortunately hadn't the happiness to finish this list, was R.I.P. PAVEL VANIS, killed on the bike in Praha.

Thank you, Pavel, for what you did for the cycloclimbing events in your country and for this creation without which, we 'd have had ten times more difficulties to find the good 150 ones in the beautiful country for cyclists that you loved so much.. Every coming member on the slopes of the Czech Natachas will climb with happiness thanks to you. We don't forget you. We'll climb those natachas for you !

The country is quite mountainous. The western part of the country, Bohemia, consists of a basin drained by the Elbe and the Vltava Rivers, surrounded by mostly low mountains, such as the Krkonoše range of the Sudetes. The highest point in the country, Sněžka at 1,602 m (5,256 ft), is located here. Moravia, the eastern part of the country, is also quite hilly. It is drained mainly by the Morava River.

What can you find in this list ? Here are some examples : tourism with the monuments dedicated to the battles in Moravia, professional races with the Bohemian Tour, the Czech Cycling Tour or the Peace Race for men and the Tourdufeminin for women, not forgetting the cyclo-cross classic races, altitudes over 1000m reached in the national mountains, beautiful sites with Bohemian paradises or Jeseniky landscapes for example, ski resorts and of course some walls like the terrible Tremplin Harrachov or Říp. That's the Czech menu. Just taste it with Pavel in your mind !

PRESENTATION GENERALE

Le 4è challenge national, la Natacha de Tchèque, est née le 1er juillet 2017. Ce nouveau challenge vous présente 150 sommets, bien répartis en 7 zones.

Ce challenge national a quelque chose de particulier dans nos cœurs, pas seulement parce que nous sommes heureux de présenter une nouvelle Natacha, mais aussi car nous sommes très tristes du fait que celui qui fut le créateur de cette liste, le constructeur de cette liste, le père de cette liste, n'a pas pu la terminer, tué sur le vélo à Prague, nous parlons de R.I.P. PAVEL VANIS. Merci Pavel, pour les événements cyclogrimpeurs dans ton pays et pour cette création et initiative sans laquelle nous aurions éprouvé cent fois plus de difficultés à la terminer et à présenter 150 échantillons de valeur dans ce pays que tu aimais tant.

Chaque nouveau membre aux prises avec les pentes d'une de ces Natachas tchèques y sera heureux grâce à toi. Nous ne t'oublions pas. Nous grimperons toutes ces Natachas pour toi !

Le pays est assez montagneux. La Bohême à l'ouest présente un bassin drainé par l' Elbe et la rivière Vltava, entourées de montagnes pas trop élevées comme le massif des Krkonoše ou des Sudètes. Le point le plus haut du pays, Sněžka à 1,602 m, se trouve toutefois ici. La Moravie, à l'est, est également remplie de moyenne montagne, surélevée au-dessus de la rivière Morava.

Que pouvez-vous trouver dans cette liste ? Voici quelques exemples : du tourisme avec des monuments en hauteur à la mémoire des batailles de Moravie, des ascensions de courses comme le Tour de Bohême, le tour de Tchèque ou la Course de la Paix pour les hommes et le Tourdufeminin pour les femmes; des altitudes au-dessus de 1000m dans les montagnes, une montée empruntant une classique de cyclo-cross ,des paradis de Bohême ou de splendides paysages dans le massif du Jeseniky, des stations de ski et aussi de terribles murs comme le terrible tremplin de Harrachov ou celui de Říp . C'est le menu tchèque. Goûtez-le avec Pavel dans votre tête !

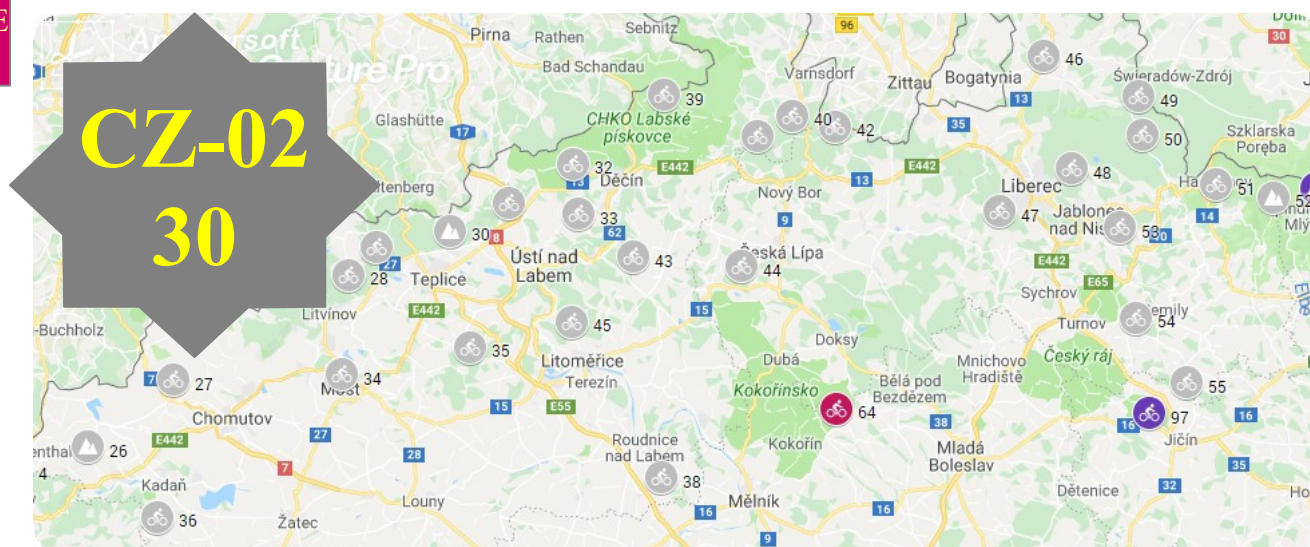
Zone 01 (Karlovarský & Plzeňský) 25 natchas



CZE-001	Háj u Aše ▲			759	50.23427	12.20223
	SW Aš	1,8	128	7,1	13,0	118,8 21,3
CZE-002	K Jeřábímu vrchu ⓘ		940	50,38778	12,59667	
	SW Stříbrn	8,5	346	4,1	16,5	408,6 24,7
	S Rotava	14,3	424	3,0	10,2	315,7 16,3
	SE Nejdek	15,4	384	2,5	11,6	318,8 17,3
CZE-003	Blatenský vrch ▲▲		1042	50,40028	12,78167	
	S Nejdek	13,7	457	3,3	10,2	413,6 17,7
	SE Hroznětín	14,4	572	4,0	9,6	433,8 17,9
	SW Nejdek	14,3	486	3,4	9,8	389,2 17,1
CZE-004	Klínovec ▲		1240	50,39556	12,96778	
	NE Oberwiesenth	8,1	381	4,7	10,5	298,3 18,2
	S Horní Žďár	16,2	793	4,9	11,8	583,4 22,5
CZE-005	Goethova rozhledna ▲▲		655	50.22433	12.90495	
	SW Karlovy Vary	4,3	261	6,1	12,0	210,2 20,2
CZE-006	Lobzy - sedlo ⓘ		753	50,13583	12,68083	
	NE Sokolov	7,9	276	3,5	9,5	177,5 14,8
	W Březová	4,1	275	6,7	12,0	231,6 21,0
CZE-007	Vysoké sedlo ⓘ		913	50,03010	12,62070	
#	S Lázně Kynžv	4,8	244	5,1	14,6	241,4 22,1
	N Dvorecky	7,4	278	3,8	8,6	471,8 17,1
CZE-008	Kladská - U jedlí ▲		874	12.67538	50.01178	
	S Mariánské Lá	7	281	4,0	9,0	194,5 15,0
	SW Lázně Kynžv	7,4	263	3,6	19,0	317,6 25,7

CZE-009	Dyleň		▲	936	49.96833	12.50386
	NE	Stará Voda		7	330	4,7 60,0 950,6 74,2
CZE-010	Přestání – Mostec		▲	688	50.06528	13.07028
	NE	Dolánky		3,8	168	4,4 11,0 134,9 16,8
CZE-011	Vlčí hora		ⓘ	605	49.81255	12.84907
	NW	Třebel		4,6	171	3,7 14,0 177,1 19,5
	N	Třebel		3,9	171	4,4 11,0 122,1 16,6
CZE-012	Krkavec		▲	510	49.80257	13.34161
	NW	Bolevec		2,8	156	5,6 15,0 139,3 22,0
CZE-013	Bílá Hora		▲	342	49.77068	13.40875
	SE	Bílá Hora		1,1	41	3,7 16,0 49,3 20,2
CZE-014	Radeč		ⓘ	721	49.82254	13.67059
	S	Těškov		3,7	208	5,6 15,0 153,9 22,2
CZE-015	Špičatý vrch		▲	561	49.73240	13.69274
	SW	Dobřív		3,3	143	4,3 9,0 100,6 14,3
	NW	Hůrky		3,6	115	3,2 9,0 66,0 12,9
CZE-016	Velký zvon		▲	854	49.54981	12.63673
	SE	Mostek		4,5	327	7,3 15,0 348,3 25,7
	N	Železná		7	345	4,9 13,0 309,6 21,0
CZE-017	Vytůň		ⓘ	499	49.56693	13.13256
	W	Horní Kame		2,4	124	5,2 11,0 90,4 17,1
CZE-018	Čerchov		ⓘ	1028	49.38427	12.78441
	NE	Trhanov		9,3	577	6,2 15,5 632,7 28,0
	NW	Lísková		9,9	499	5,0 17,5 499,9 27,5
CZE-019	Koráb		▲	771	49.39498	13.07566
	SW	Kdyně		6,5	312	4,8 10,5 222,0 17,5
	N	Němčice		4,2	258	6,1 15,0 258,8 23,7
	NE	Mezholezy		4,3	236	5,5 13,0 194,8 20,4
CZE-020	Pancíř		▲ ▲	1214	49.17824	13.2541
	NW	Zelena Lhota		15,3	646	4,2 11,0 550,4 20,7
	S	Zelezna Ruda		6,8	455	6,7 13,2 438,0 24,3
CZE-021	Svatobor		▲	835	49.23504	13.48792
	N	Hrádek		4,5	351	7,8 18,0 409,5 29,9
CZE-022	Kochánov–rozcestník		ⓘ	949	49.19692	13.37010
	NE	Petrovice		5,8	386	6,7 13,0 368,5 23,3
CZE-023	Rovina		ⓘ	934	49.15720	13.42102
	E	Nové Městeč		7	413	5,9 9,5 307,9 18,5
	N	Petrovice		9,1	392	4,3 9,5 312,1 16,9
CZE-024	Poledník		ⓘ	1314	49.06357	13.39566
	NE	Rejštejn		22,1	736	3,3 11,8 619,1 21,3
CZE-025	Zhůří		ⓘ	1159	49.07323	13.55799
	N	Rejštejn		9,4	566	6,0 14,0 505,8 25,1
	E	Zdíkov		19	430	2,3 10,2 369,2 16,2

Zone 02 (Ústecký & Liberecký) 30 natachas



CZE-026	Měděnec	▲	910	50.4254	13.1119			
	SW Luzny		10,9	589	5,4	9,1	478,5	19,3
	SE Klasterec n.O		11,4	600	5,3	10,0	444,7	19,7
	S Hradiste		12,3	451	3,7	10,0	338,6	17,1
CZE-027	Hora sv. Šebestiána	▲	855	50.51273	13.28727			
	SE Chomutov		15,1	477	3,2	11,2	372,1	18,1
CZE-028	Dlouhá Louka	▲	872	50.65009	13.64701			
	SE Dolní Háj		9,7	629	6,5	11,5	533,0	23,3
CZE-029	Bouřnák	▲▲▲	861	50.68544	13.70627			
	S Hrob		8,4	519	6,2	12,0	413,7	22,3
CZE-030	Komáří Vizka	▲	801	50.706900	13.856250			
	S Krupka		5,5	494	9,0	14,3	499,1	28,3
CZE-031	Nakléřov	▲▲	681	50.74312	13.97849			
	SW Chlumeč		5,4	391	7,2	13,5	372,7	24,5
	SE Bukov		8,5	448	5,3	12,0	345,6	20,7
CZE-032	Děčínský sněžník	▲	714	50.79381	14.10819			
	S Jílové		7	456	6,5	12,5	458,9	23,6
CZE-033	Javorský vrch - sedlo	ⓘ	571	50.72875	14.12107			
	NE Nebočady		6	438	7,3	12,0	384,6	23,1
	SW Slavošov		1,9	129	6,8	12,0	114,8	19,9
CZE-034	Hněvín	▲▲	375	50.51968	13.63342			
	NW Souš		1,4	134	9,6	12,0	159,6	23,2
	E Most		1,5	129	8,6	12,0	151,0	22,1
CZE-035	Pod Březinou	ⓘ	582	50.55591	13.89768			
	N Žalany		5,6	332	5,9	11,0	263,7	19,6
	SE Velemín		6,6	287	4,3	11,5	207,6	17,9
CZE-036	Nad Roklí	ⓘ	568	50.33398	13.25547			
	N Kadaň		6,1	288	4,7	14,0	230,7	21,0
CZE-037	Ročovská stráž	ⓘ	399	50.25553	13.75724			
	NW Solopysky		1,4	92	6,6	11,5	78,6	18,9
CZE-038	Říp	▲▲	447	50.38556	14.28934			
	N Vražkov		4,6	237	5,2	23,0	313,9	31,3
CZE-039	Pravčická brána	▲	406	50.88384	14.29554			
	W Hřensko		6,1	274	4,5	13,0	231,1	19,8
CZE-040	Jedlová	▲▲	770	50.85640	14.55950			
	NE Jiřetín p.J		5	350	7,0	18,0	360,2	28,6

CZE-041	Líska		▲		563	50.83050	14.48823		
	SW	Česká Kam		6	229	3,8	15,5	179,6	21,1
CZE-042	Myslivny		①		659	50.84266	14.64841		
	SE	Dolní Světlá		2,3	195	8,5	12,0	188,6	22,4
CZE-043	Buková hora		▲		626	50.67379	14.23187		
	NW	Těchlovice		9,6	491	5,1	15,5	513,1	25,7
	N	Přední Lhota		9,4	490	5,2	15,0	509,1	25,3
CZE-044	Kozly		▲		475	50.66112	14.45535		
	NE	Dubice		5,2	227	4,4	16,0	240,3	22,8
	S	Malý Bor		3,3	185	5,6	14,0	190,9	21,5
CZE-045	Varhošť - sedlo		①		546	50.58909	14.10624		
	NW	Sebuzín		7	397	5,7	15,5	402,0	25,2
	S	Litoměřice		5,9	345	5,8	16,0	378,7	25,6
CZE-046	Frýdlantská výšina		▲		391	50.93479	15.07593		
	S	Frýdlant		1,6	98	6,1	15,5	79,2	22,4
CZE-047	Ještěd		▲▲		989	50.73242	14.98469		
	W	Žibřidice		13,5	627	4,6	10,6	436,8	19,6
	E	Liberec		8,8	576	6,5	12,0	454,2	23,1
CZE-048	Bedřichov (H.Weber)		▲		818	50.78849	15.13349		
	SW	Ruprechtice		7,3	400	5,5	13,5	297,4	22,0
CZE-049	Tišina		①		936	50.88148	15.27131		
	S	Bílý Potok		6,4	418	6,5	18,5	423,6	29,3
	N	Nové Město S		9,2	469	5,1	11,5	379,3	20,4
CZE-050	Smědava		▲		892	50.83144	15.28049		
	S	Desná		10,3	309	3,0	9,2	212,4	14,3
	NW	Bílý Potok		9,5	484	5,1	8,0	320,9	16,3
CZE-051	Harrachov můstek		▲▲		791	50.76706	15.43155		
	NW	Harrachov		0,9	118	13,1	8,9	216,5	24,2
CZE-052	Vrbatova Bouda		▲▲		1395	50,75109	15,54941		
	S	Jilemnice		24,3	1002	4,1	8,9	704,3	20,1
CZE-053	Černá Studnice		①		864	50.71141	15.23322		
	NW	Jablonec n.N		6,9	368	5,3	13,5	288,1	21,7
	S	Jirkov		9,7	454	4,7	12,0	397,8	20,7
	N	Lučany n.N		6,5	270	4,2	9,5	241,3	16,1
CZE-054	Kozákov		▲		741	50.59437	15.26430		
	SW	Karlovice		11,7	482	4,1	8,6	332,5	16,0
	N	Železný Brod		8,7	463	5,3	12,5	356,4	21,4
	E	Podmoklice		3,8	354	9,3	19,0	413,6	32,5
CZE-055	Tábor		▲		679	50.50947	15.36885		
	# SE	Bradlecká L		5,5	329	6,0	13,0	267,5	21,7

Zone 03 (Ústecký & Liberecký) 15 natachas



CZE-056	Památník Lidice ▲		341	50.14410	14.20027
	S Lidice	0,5	28	5,6 8,0	20,7 13,8
CZE-057	Velká Amerika ▲		402	49.96068	14.20468
	S Zadní Třebaň	6,5	195	3,0 8,5	175,0 13,2
CZE-058	Lom Lužce ▲		424	49.98646	14.17998
	W Loděnice	2,4	163	6,8 13,0	149,7 21,3
CZE-059	Strahov České Radiok ▲		350	50.07926	14.3775
	NE Praha (Klár.	4,7	161	3,4 5,7	89,3 10,0
	S Praha (Klam.	2,9	132	4,6 5,9	78,4 11,2
	SW Praha (Klam.	4,9	119	2,4 4,6	71,7 7,7
CZE-060	Leontýnský zámek ⓘ		492	49.99726	13.88859
	N Roztoky (Kr)	5,1	251	4,9 11,5	206,3 18,5
	NE Račice	5,7	250	4,4 9,5	185,2 15,7
CZE-061	Skalka - sedlo ▲		523	49.88632	14.25728
	S Mníšek pB	2,8	150	5,4 8,0	103,0 14,4
	NW Řevnice	5,6	299	5,3 6,1	196,3 13,4
	SE Mníšek pB	3,4	160	4,7 5,1	114,8 11,0
CZE-062	Praha meteoradar ▲		863	49.65768	13.81713
	S Věšín	9,7	302	3,1 9,0	235,4 14,5

CZE-063	Nepřejov		▲▲		485	49.63725	14.17928		
	S	Dolní Líšnice		3,8	196	5,2	15,0	194,5	22,1
CZE-064	Vrátnská hora		▲		461	50.47544	14.64893		
	SE	Lobeč		4,7	148	3,1	14,0	145,4	18,6
	SW	Brusné		3,9	190	4,9	14,0	143,5	20,3
	NE	Bezdědice		4,7	159	3,4	13,0	141,9	17,8
CZE-065	Ruská cesta		ⓘ		60	50.26523	14.90030		
	S	Milovice		3	58	1,9	7,0	38,0	9,3
CZE-066	Fügenerova Radim		ⓘ		257	50.06096	15.01319		
	N	Radím		1,3	57	4,4	8,0	37,6	12,8
CZE-067	Točná - Čihadlo, rekr.		ⓘ		356	49.97349	14.42077		
	W	Záběhllice		3,3	154	4,7	10,0	108,1	15,7
CZE-068	Jílové u Prahy-sMedn.		▲		408	49.88941	14.47292		
	S	Hostěradice		2,5	176	7,0	17,0	183,1	25,9
CZE-069	Havířská bouda		▲		327	49.97103	15.28435		
	S	Sedlec		1,5	107	7,1	14,0	104,0	22,2
	SW	Kutná Hora		2,5	94	3,8	13,0	107,7	17,8
CZE-070	Bělokozly		ⓘ		476	49.85619	14.89914		
	SE	Sázava		2,7	185	6,9	11,0	154,0	19,4

Zone 04 (Ústecký & Liberecký) 20 natachas



CZE-071	Jarník	ⓘ		615	49.30847	14.19140
	W Písek		3,2	211	6,6 10,0	200,9 8,6
CZE-072	Javorová skála	ⓘ		710	49.54107	14.50317
	NE Jetřichovice		4,4	258	5,9 12,0	247,4 20,3
CZE-073	Javorník – rozhledna	▲		1079	49.13839	13.65416
	N Strařín		8,7	474	5,4 13,0	369,5 22,1
	E Vocov		5,5	387	4,5 12,0	328,1 19,8
	S Stachy		4,9	290	5,9 14,0	264,6 22,6
CZE-074	Churáňov – p.meteo	▲▲		1091	49.06845	13.62036
	NE Stachy		8,6	350	4,1 12,5	319,5 19,8
	E Zdíkov		8,5	362	4,3 12,0	290,1 19,2
CZE-075	Žlíbský vrch	▲		1127	48.93497	13.72883
	S Řasnice		4,6	321	7,0 13,0	286,6 22,8
	NE Horní Vltav		4,6	323	7,0 14,0	331,5 24,3
CZE-076	Libin	ⓘ		1096	48.97841	14.01169
	W Horní Záblatí		10,6	504	4,8 14,2	676,1 25,7
	N Prachatice		9,2	533	5,8 18,0	461,9 28,4
CZE-077	Kleť	▲▲▲		1083	48.86659	14.28135
	SE Cesky Krum		12	619	5,2 10,6	445,2 20,2
CZE-078	Plešné jezero	▲		1099	48.77820	13.86715
	E Nová Pec		11	374	3,4 8,8	232,4 14,5
	N Stožec		11,3	352	3,1 10,6	260,1 16,3
CZE-079	Vítkův hrádek	▲		1024	48.64423	14.10408
	NE Frymburk		7,4	289	3,9 14,0	352,4 21,4
	NW		5,9	288	4,9 12,0	218,9 19,1
CZE-080	Sedlo pod Vysokou	ⓘ		815	48.72590	14.72461
	NE Horní Stropn		5,6	251	6,1 11,5	205,3 19,7
CZE-081	Podivice – V Horách	▲		631	49.61006	15.28933
	NW Zahrádka (VS)		4,1	248	6,0 14,0	209,6 22,1

CZE-082	U Serpentinky ▲			650	49.48498	15.55238
	E Štoky	3,3	142	4,3	10,0	93,9 15,2
CZE-083	Javořice ⓘ			838	49.22203	15.34058
	E Řásná	6,9	257	3,7	11,0	211,7 16,8
	NW Kaliště	5,1	169	3,3	9,5	135,0 14,2
CZE-084	Vysoký kámen ⓘ			706	49.08909	15.18835
	N Kunžak	4,1	143	3,5	9,0	90,9 13,4
CZE-085	Rozhledna Babylon ⓘ			486	49.12687	16.14892
	E Mohelno	4	146	3,7	8,0	86,6 12,5
	W Vříšť	2,7	117	4,3	12,0	80,7 17,1
CZE-086	Horní Vestec ▲			660	49.74904	15.76423
	SW Sloupno	4,8	204	4,3	12,0	157,5 17,8
	NW Suchá	4,8	191	4,9	16,0	174,0 18,2
CZE-087	Buchtův kopec ▲			813	49.65961	16.13388
	N Spělkov	3,7	258	5,6	16,0	314,0 24,7
	E Borovnice	6,8	294	2,6	13,0	322,0 18,8
	SE Líšná	3	219	1,7	15,0	232,8 19,0
CZE-088	Sulkovec ▲			737	49.61055	16.32491
	S Chlum	4,8	262	5,5	13,0	245,6 20,9
CZE-089	Karasín ▲			691	49.55843	16.27925
	SW Bystřice nP	6,8	169	2,5	9,0	129,2 12,8
	S Bystřice nP	6	170	2,8	9,5	138,1 13,7
CZE-090	Obecník (Babylon) ⓘ			641	49.48508	16.29874
	E Kasany	3,5	270	7,7	19,0	293,7 29,7
	SE Nedvědice	4,6	313	6,8	16,0	338,0 26,2

Zone 05 (Ústecký & Liberecký) 20 natachas



CZE-091	Špindlerova Bouda	▲ ▲	1238	50.76239	15.63517
	S Vrchlabí		13,2	886	6,7 16,8
	N Podgórzyn		11,5	848	7,4 16,8
CZE-092	Modré sedlo	▲	1510	50.72640	15.69149
	SE Pec pS		6,5	739	11,4 17,5
	SW Hořejší Vrchl		17,2	989	5,8 14,8
CZE-093	Černá hora	▲	1271	50.64959	15.74712
	SE Svoboda nU		10,7	740	6,9 15,4
CZE-094	Krupná hora	ⓘ	680	50.60631	16.05725
	SW Chvaleč		2,8	178	6,4 10,0
CZE-095	Sokolovská	▲	465	50.56952	15.92320
	S Trutnov		0,7	51	7,3 13,0
CZE-096	Janovičky	▲	620	50.64240	16.35937
	S Benešov		5,1	223	4,4 11,0

CZE-097	Prachovské skály ▲		429	50.46899	15.29379
	SE	Holín	3,9	139	3,6 10,0 107,1 14,6
CZE-098	Zvičina ⓘ		665	50.45554	15.69384
	N	Dolní Brusn	7	305	4,4 10,0 223,0 16,6
	S	Dolní Dehtov	4,5	241	5,4 12,0 202,8 19,4
CZE-099	Památník bitvy 1866 ▲		338	50.27843	15.74014
	N	Čištěves	1,7	58	3,4 9,0 41,1 12,8
	S	Rozběřice	2,6	67	2,6 6,0 41,2 9,0
CZE-100	Kunětická hora hrad ▲		292	50.08043	15.81279
	W	Ráby	0,8	50	6,3 6,7 57,8 13,5
CZE-101	Blatina nad Borová ⓘ		716	49.72262	16.15073
	SE	Borovnice	7,2	204	2,8 9,0 133,1 13,2
CZE-102	Dobrošov ⓘ		607	50.40409	16.19692
	W	Staré Město	5,4	262	4,9 11,5 200,9 18,4
	N	Náchod	2,7	243	9,0 19,0 303,5 31,0
	NE	Glówna	6,1	238	3,9 10,5 173,0 16,1
CZE-103	Masarykova chata ▲		1005	50.32559	16.38612
	SW	Deštné	5,8	371	6,4 13,0 300,2 22,4
	SE	Kunštát	9,5	322	3,4 10,5 248,2 16,4
CZE-104	Mezivrší ▲		923	50.22892	16.49052
	NE	Černá Voda	5,1	228	4,5 8,0 148,8 14,0
	SW	Říčky v Orli.h	6	282	4,7 9,0 179,8 15,5
CZE-105	Adam ⓘ		754	50.11671	16.62547
	S	Mladkov	4,2	243	5,8 15,0 110,3 21,9
	W	Kláštorec nO	7,5	266	3,5 10,0 187,2 15,4
	N	R311xOrlickà	6,4	221	3,5 8,5 305,7 15,0
CZE-106	Suchý vrch ▲		977	50.05199	16.68992
	E	Bludov	32,5	683	2,1 5,0 420,7 6,3
	W	Jablonné nO	15,5	567	3,7 7,0 304,5 6,7
CZE-107	Pod Klepáčem ⓘ		871	50.14466	16.79264
	E	Horní Morava	1,9	210	11,1 17,0 270,7 30,8
	S	Prostřední Lip	6,9	302	4,4 10,0 242,0 16,8
CZE-108	Andrlův Chlum ▲		563	49.96033	16.37438
	NE	Ústí nO	3,9	237	6,1 11,0 190,8 19,0
	SW	Řetová	2,3	158	6,9 18,0 177,2 26,6
CZE-109	Lázek ▲		706	49.92612	16.70484
	S	Tatenice	8,4	357	4,3 7,0 262,7 6,9
	SE	Janoušov	7,6	350	4,6 8,0 276,6 7,4
	E	Crhov	7,5	323	4,3 7,0 303,7 7,3
	NE	Štíty	8,2	266	3,2 6,0 210,8 5,4
CZE-110	Hartinkov ▲▲▲		531	49.68085	16.81770
	N	Vranová Lho	4,1	243	5,9 14,0 217,4 22,1
	SW	Březinky	4,5	174	3,9 11,0 133,8 16,2

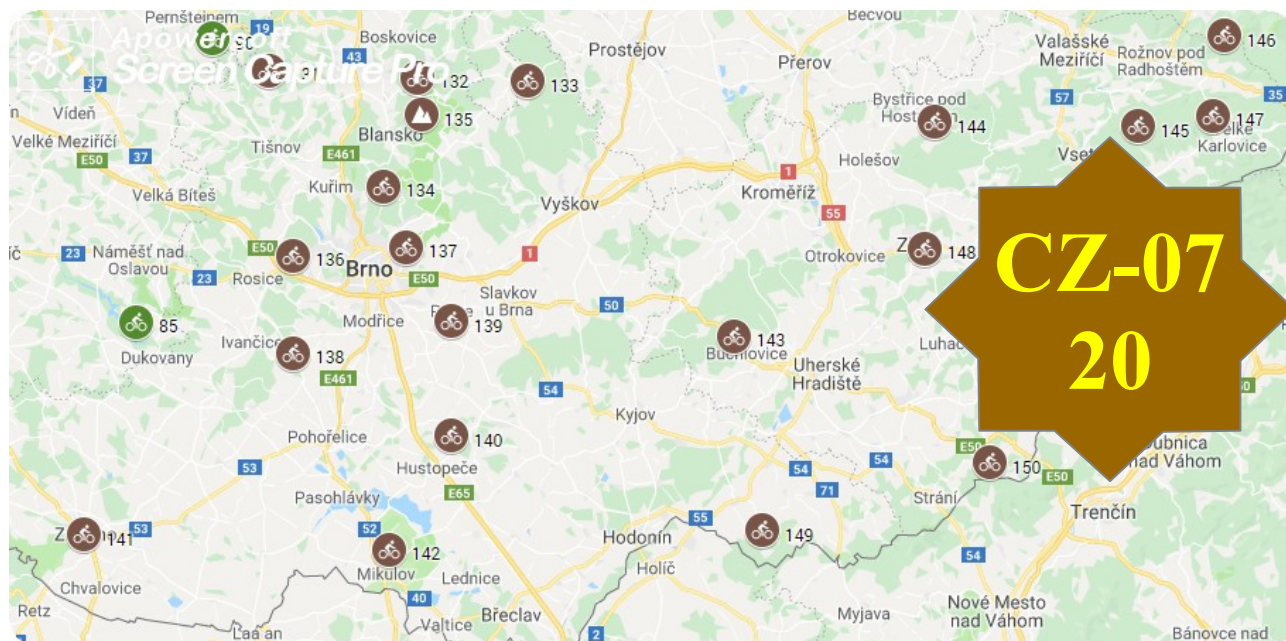
Zone 06 (Ústecký & Liberecký) 20 natachas



CZE-111	Papřek	📍		1024	50.21303	16.99279		
	SW	Kunčice	8,8	473	5,4	10,5	347,7	19,4
CZE-112	Kristovo loučení	▲		1055	50.17772	17.28592		
	NW	Jeseník	21,4	603	2,8	9,4	454,2	16,8
	N	Pisecna	17,9	676	3,8	10,0	524,5	19,0
	NE	Zlaté Hory	17,5	644	3,7	11,0	415,9	18,8
	SE	Adfolovice	13,8	586	4,2	8,6	377,3	16,6
CZE-113	Petrovy boudy	📍		717	50.24089	17.42829		
	SE	Zlaté Hory	3,7	245	6,6	12,0	205,6	20,7
	NW	Petrovice	5,3	295	5,6	13,0	221,0	20,8
CZE-114	Čtyři rohy	▲		1091	50.13862	16.87013		
	S	Vojtíškov	8,3	595	7,2	13,0	518,5	25,4
CZE-115	Červenohorské sedlo	▲▲		1013	50.12517	17.15355		
	E	Milkulovice	30	711	2,4	5,2	411,8	11,7
	SW	Šumperk	33,4	712	2,1	5,6	409,7	11,8
CZE-116	Dlouhé stráně	▲		1327	50.07437	17.15618		
	NW	Loučná nD	20	837	4,2	10,0	598,9	20,2
	W	Loučná nD	13,5	836	6,2	13,4	778,3	27,4
CZE-117	Praděd	▲▲		1492	50.082921	17.231884		
	NE	Karlovice	26	1014	3,9	8,2	687,0	19,0
CZE-118	Lyra – Kóta	▲		1011	50.08677	17.28413		
	N	Bílý Potok	8,1	383	4,7	12,0	288,5	19,6
	NE	Ludvíkov	6,8	380	5,6	19,0	461,5	29,2
	SE	Podlesí	9,3	364	3,9	10,0	339,0	17,3

CZE-119	Svatá Trojice	ⓘ		868	50.05853	16.83766		
	N	Vysoký Potok	6	347	5,8	11,0	262,0	19,4
	SW	Moravský K	10,6	362	3,4	5,8	190,8	11,1
CZE-120	Skřítek	ⓘ		892	49.98248	17.15789		
	SE	Rudoltice	9,5	273	2,9	8,5	170,9	13,1
	NW	Janovice	11	394	3,6	6,4	226,1	12,2
	W	Hraběšice	10,2	362	3,5	8,2	284,0	14,6
CZE-121	Alfrédka (Mravenčí s)	▲		1093	50.01982	17.21299		
	S	Žďárský P	7,7	420	5,5	8,0	288,3	16,3
CZE-122	Stránské	ⓘ		710	49.87243	17.28965		
	SW	Horní Dl.L	10,5	432	4,1	8,4	307,8	15,6
CZE-123	Ecce Homo	▲		608	49.75873	17.34209		
	S	Šternberk	8,6	310	3,6	10,5	190,6	16,0
CZE-124	Dubová -hrad	Vikštejn ▲		504	49.81880	17.77034		
	S	Podhradí	3	155	5,2	14,0	120,5	20,4
CZE-125	Slavkovský vrch	ⓘ		619	49.57394	17.55490		
	SW	Skoky	6,1	293	4,8	14,5	259,5	21,9
	SE	Lipník nB	9,9	370	3,7	15,5	310,7	22,3
CZE-126	Starý Jičín hrad	▲ ▲		467	49.58233	17.96267		
	S	Jičina	1,9	149	7,8	16,0	169,5	25,5
CZE-127	Javorový vrch	▲ ▲		941	49.62774	18.62753		
	SE	Tyra	9,3	541	5,8	14,0	484,6	24,7
CZE-128	Lysá hora	▲ ▲		1323	49.5456	18.4484		
	W	Nizni Mohelni	7,5	907	12,1	22,1	1277,1	47,0
	N	Pražmo	16,1	892	5,5	12,8	768,9	26,0
CZE-129	Bílý Kříž	ⓘ		911	49.49916	18.54318		
	S	Staré Hamry	9,5	377	4,0	13,0	346,4	20,4
CZE-130	Hrčava trojmezí	▲ ▲ ▲		576	49.51812	18.85145		
	W	Hrčava	0,8	68	8,5	12,0	70,6	21,2

Zone 07 (Ústecký & Liberecký) 20 natachas



CZE-131	Sýkoř	①		704	49.44573	16.40757
	SW	Doubravník	7,2	396	5,5	13,5
CZE-132	Němčice	▲		641	49.43672	16.69615
	SW	Rájec-Jestřebí	5,6	349	6,2	12,5
CZE-133	Drahany vysílač	①		651	49.43155	16.91103
	NE	Žárovice	7,8	347	4,4	7,0
CZE-134	Útěchov	①		497	49.2984	16.63095
	E	Adamov	6	257	4,3	8,5
CZE-135	Rozhledna Podvrší	▲		587	49.3892	16.7042
	SW	Blansko	10,8	304	2,8	8,4
CZE-136	Automotodrom Brno	▲		463	49.21082	16.45361
	W	Bystrc	9	250	2,8	10,5
CZE-137	Hádecká planinka	▲		426	49.22203	16.67514
	SW	Bílovice nD	4,3	209	4,9	11,0
CZE-138	Karlovská			328	49.08661	16.45364
	S	Dolní Koun	2,1	133	6,3	10,0
CZE-139	Pracký kopec	▲		325	49.12765	16.76287
	SW	Sokolnice	3,1	115	3,7	8,0
CZE-140	Žerotínský vrch	①		358	48.98195	16.76199
	N	Diváky	2,9	130	4,5	8,0
	S	Kurdějov	3,1	129	4,2	8,0
CZE-141	Znojmo - Horní nám	▲		292	48.85557	16.04865
	SW	Znojmo	0,7	62	8,9	19,0
CZE-142	Klentnice	①		365	48.83633	16.64286
	SW	Dolní Dunaj	6	183	3,1	9,5
	NE	Pavlov	6	192	3,2	12,0
CZE-143	Hrad Buchlov	▲		497	49.10825	17.31142
	SE	Buchlovice	6,8	247	3,6	9,0

CZE-144	Hostýn		①		725	49.38004	17.70145		
	NW	Bystřice pH		5,9	402	6,8	23,5	412,0	34,4
	S	Rusava		5,6	342	6,1	14,5	398,8	24,6
CZE-145	Cáb		▲		809	49.37481	18.09640		
	S	Vsetín		12,2	463	3,8	13,4	369,1	20,9
	N	Malá Bystřice		11,1	421	3,8	13,4	495,3	29,0
	W	Ruzdka		8,7	399	4,6	19,5	342,4	20,6
CZE-146	Pustevny		▲▲		1012	49.48932	18.26485		
	S	Prostřední B		9,8	531	5,4	11,5	405,0	21,0
	N	Trojanovice		7,7	523	6,8	12,0	424,8	23,0
CZE-147	Soláň		▲		801	49.38839	18.24355		
	N	Solanec pS		6,2	313	5,0	10,5	225,4	17,8
	S	Velké Karlov		6	290	4,8	12,5	234,2	19,7
CZE-148	Lazy VII Zlín		▲		316	49.21948	17.68255		
	NW	Zlín		1,3	94	7,2	12,0	83,5	20,1
CZE-149	Rozhledna Travičná		▲		370	48.86055	17.36636		
	N	Tvarožná L		3	172	5,7	14,0	141,4	21,1
CZE-150	Mikulčín vrch		①		787	48.94724	17.80766		
	NW	Bojkovice		11,8	519	4,4	9,0	403,2	17,4
	W	Bánov		11,4	506	4,4	8,6	525,8	30,2
	NE	Starý Hroz		7,9	433	5,5	19,5	369,3	16,7

Quelques photos / A few pictures



Klinovec



Klet



Lobzy Sedlo



Kladaska – U Jedli

Dylen



Komari Vizka

Quelques photos / A few pictures



Vysoke Sedlo



Suchý vrch

Medenec



Pancir



Quelques photos / A few pictures



Lysa Hora



Němčice



Cervenhorske Sedlo



Praded

Hněvín



Děčínský sněžník



YOUR PALMARES / NOTE YOUR CLAIMS
VOTRE PALMARES / NOTEZ VOS REUSSITES

N°	Nom	Date	Time/Chrono	Rem
1	Háj u Aše			
2	K Jeřábímu vrchu			
3	Blatenský vrch			
4	Klínovec			
5	Goethova rozhledna			
6	Lobzy - sedlo			
7	Vysoké sedlo			
8	Kladská - U jedlí			
9	Dyleň			
10	Přestání – Mostec			
11	Vlčí hora			
12	Krkavec			
13	Bílá Hora			
14	Radeč			
15	Špičatý vrch			
16	Velký zvon			
17	Vytůň			
18	Čerchov			
19	Koráb			
20	Pancíř			
21	Svatobor			
22	Kochánov - rozcestník			
23	Rovina			
24	Poledník			
25	Zhůří			
26	Měděnec			
27	Hora sv. Šebestiána			
28	Dlouhá Louka			
29	Bouřňák			
30	Komáří hůrka			
31	Nakléřov			
32	Děčínský sněžník			
33	Javorský vrch - sedlo			
34	Hněvín			
35	Pod Březinou			
36	Nad Roklí			
37	Ročovská stráž			
38	Říp			
39	Pravčická brána			
40	Jedlová			
41	Líska			
42	Myslivny			
43	Buková hora			
44	Kozly			
45	Varhošť - sedlo			
46	Frýdlantská výšina			
47	Ještěd			
48	Bedřichov (Hotel Weber)			

49	Tišina			
50	Smědava			
51	Harrachov můstek			
52	Vrbatova Bouda			
53	Černá Studnice			
54	Kozákov			
55	Tábor			
56	Památník Lidice			
57	Velká Amerika			
58	Lom Lužce			
59	Strahov České Radiokomunikace			
60	Leontýnský zámek			
61	Skalka - sedlo			
62	Praha meteoradar			
63	Nepřejov			
64	Vrátenská hora			
65	Ruská cesta			
66	Fügnerova Radim			
67	Točná - Čihadlo, rekreační zař.			
68	Jílové u Prahy - sedlo Medníkem			
69	Havířská bouda			
70	Bělokozly			
71	Jarník			
72	Javorová skála			
73	Javorník - rozhledna			
74	Churáňov - pod meteostanicí			
75	Žlíbský vrch			
76	Libín			
77	Kleť			
78	Plešné jezero			
79	Vítkův hrádek			
80	Sedlo pod Vysokou			
81	Podivice – V Horách			
82	U Serpentinky			
83	Javořice			
84	Vysoký kámen			
85	Rozhledna Babylon u Kramolína			
86	Horní Vestec			
87	Buchtův kopec			
88	Sulkovec			
89	Karasín			
90	Obecník (Babylon)			
91	Špindlerova Bouda (Karkonoska)			
92	Modré sedlo			
93	Černá hora			
94	Krupná hora			
95	Sokolovská			
96	Janovičky			
97	Prachovské skály			
98	Zvičina			
99	Památník bitvy 1866 na Chlumu			
100	Kunětická hora hrad			

101	Blatina nad Borová			
102	Dobrošov			
103	Masarykova chata			
104	Mezivrší			
105	Adam			
106	Suchý vrch			
107	Pod Klepáčem			
108	Andrlův Chlum			
109	Lázek			
110	Hartinkov			
111	Paprsek			
112	Kristovo loučení			
113	Petrovy boudy			
114	Čtyři rohy			
115	Červenohorské sedlo			
116	Dlouhé stráně			
117	Praděd			
118	Lyra – Kóta			
119	Svatá Trojice			
120	Skřítek			
121	Alfrédka (Mravenčí sedlo)			
122	Stránské			
123	Ecce Homo			
124	Dubová (hrad Vikštejn)			
125	Slavkovský vrch			
126	Starý Jičín hrad			
127	Javorový vrch			
128	Lysá hora			
129	Bílý Kříž			
130	Hrčava trojmezí			
131	Sýkoř			
132	Němčice			
133	Drahany vysílač			
134	Útěchov			
135	Rozhledna Podvrší u Veselice			
136	Automotodrom Brno			
137	Hádecká planinka			
138	Karlovska			
139	Pracký kopec (Austerlitz)			
140	Žerotínský vrch (rozhled)			
141	Znojmo - Horní náměstí			
142	Klentnice			
143	Hrad Buchlov			
144	Hostýn			
145	Cáb			
146	Pustevny			
147	Soláň			
148	Lazy VII Zlín			
149	Rozhledna Travičná			
150	Mikulčín vrch			

- ▲ sport / difficult / difficile
- ▲ tourisme /tourism / spot place / lieu d'intérêt
- ▲ media / cycling history/courses cyclistes
- ⓘ isolée,représentante locale / isolated,representing the region / qqch spécial,sth special
- # cobbles, pavés
- ⚡ gravelled sections, sections muletieres
- ⊠ travaux temporaires ou parfois inaccessible/under works or sometimes unavailable

bigcycling.eu

Natachas

Dans la même collection

In the same collection

BOOKLET 1	NAT-HUN	75 natachas	01.01.2016
BOOKLET 2	NAT-ROM	125 natachas	01.07.2016
BOOKLET 3	NAT-AND	25 natachas	01.01.2017
BOOKLET 4	NAT-CZE	150 natachas	01.07.2017
BOOKLET 5	NAT-MNE	75 natachas	01.01.2018
BOOKLET 6	NAT-DEU	375 natachas	01.07.2018
BOOKLET 7	NAT-IRL	100 natachas	01.01.2019
BOOKLET 8	NAT-ISL	100 natachas	01.07.2019
BOOKLET 9	NAT-UKD	450 natachas	01.01.2020

© AISBL BIGCYCLING

BIGCYCLING Newlist Group