



Natachas Booklet 19

**National Challenges
Challenges nationaux**

*National lists of cycling climbs
Listes nationales d'ascensions cyclistes*



NAT-BEL 100 natachas



**NATACHA
BELGIUM**

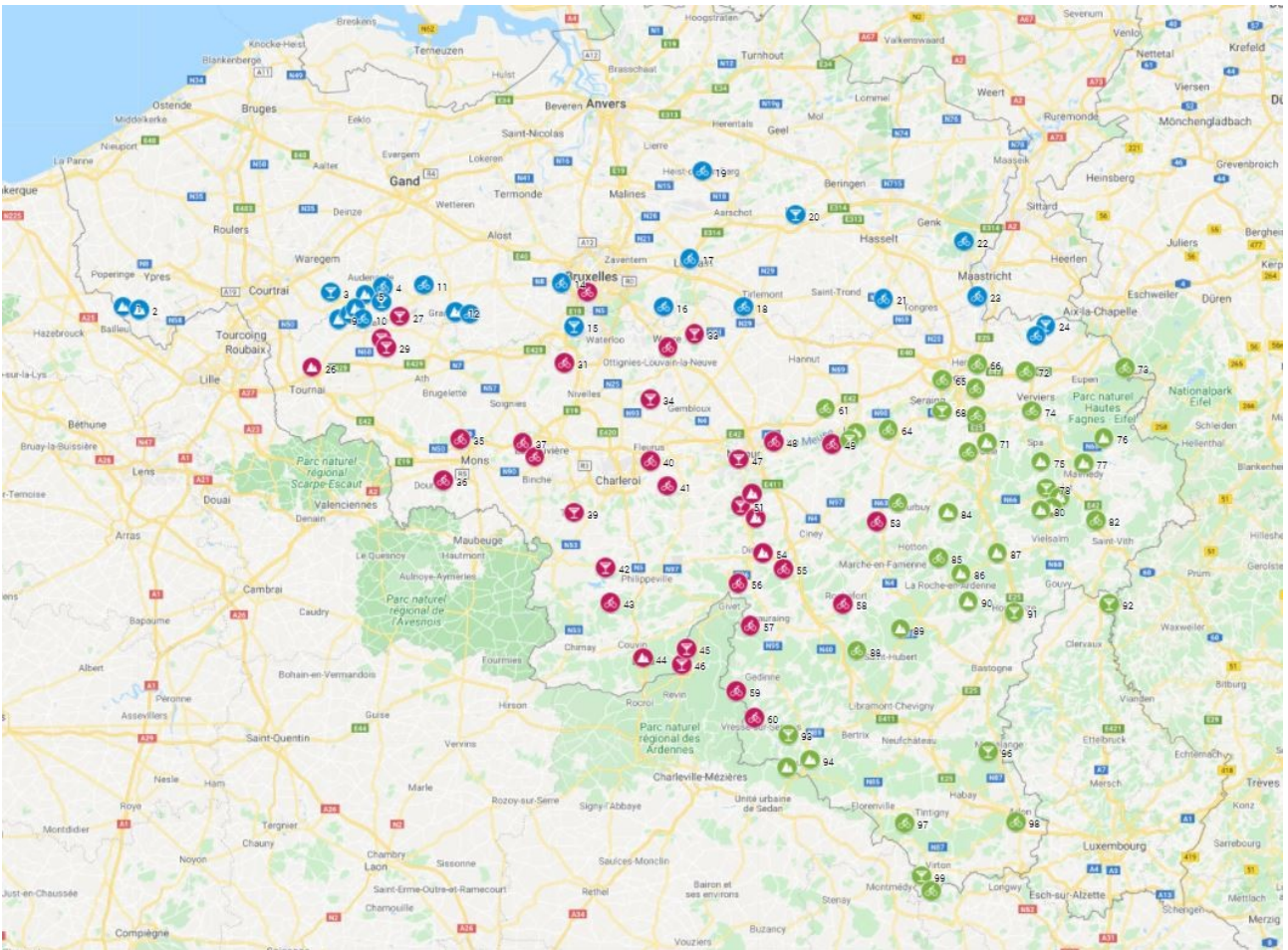


zONES

BE01 (Vlaanderen)

BH02 (Bruxelles et Wallonie de l'ouest (Hainaut, Brabant Wallon, Namur))

BH03 (Wallonie de l'est (Liège, Luxembourg))



General approach of the NATaCHAs

NATACHAS is just a small word, evocating a beautiful international feminine christianname, giving shortly the idea of « NATionAl CHALLENGES ».

Parallel to the great B.I.G-challenge, using continental lists of 1000 tops, called bigs, you would so well imagine a National Challenge B.I.G-labelled (NATaCHA) with less tops than in the superlist, but with all the representative climbs of this country, in agreement with our 5 principles.

If your own country is not yet included in the booklets of this edition, you can give us a good company to create your national NATaCHA.

But not however the way. We have a methodological guide and an excel file to send you in the way to guide you along this extraordinary adventure

Interested by this feat ? Let's work together slowly but surely, and your national excellent, wellknown or surprising climbs will soon appear .

The final goal, very fast in the future but just like a very far but motivating target, consists in filling all the countries and the continents of the world with lists of 1000 bigs a continent and a multiple of 25 natchas a country. A very good way to spend a lot of time on your bike to discover better the countries of the world through their climbs, and to keep yourself in a very good shape.

Have a good welcome in this Natacha universe with this booklet.

Approche générale des NATaCHAs

NATACHAS est juste un petit mot, évoquant un prénom féminin charmant, mais donnant surtout brièvement l'idée de « NATionAux CHALLENGES ».

Parallèlement au grand B.I.G-challenge, vous imagineriez si bien un Challenge National labellisé B.I.G. (NATaCHA) avec moins de sommets que dans la superliste, mais avec toutes les ascensions représentatives de votre pays, et cela en accord avec nos 5 principes.

Si votre pays n'est pas encore inclus dans l'édition de ces livrets, vous pouvez en notre bonne compagnie œuvrer à la création de la NATACHA de votre pays.

Mais pas n'importe comment. Nous avons un guide méthodologique et un fichier xls à vous faire parvenir si vous marquez votre intérêt, afin de vous guider à travers les dédales de cette belle aventure.

Intéressés par ce pari ? Travaillons ensemble lentement mais sûrement, alors vos excellentes ascensions, très connues ou surprises du chef, apparaîtront.

Le but final comme une cible ultra lointaine mais motivante, consisterait à intégrer l'ensemble de tous les pays et les continents du monde avec des listes de 1000 bigs pour les continents et de multiples de 25 natchas pour les pays. Un bon moyen de découvrir à travers les ascensions d'un pays, ses multiples merveilles et son identité mais aussi de conserver une forme olympique.

Avec ce livret, nous vous souhaitons la bienvenue dans l'univers de Natacha.

Legend(e) / Datas

Nr	Name	Alt	Lat	Long
	V Foot/pied	Alt	D+	%m %M €pts Bomb

Rules

1. The national challenges, called NATaCHAs, must be guided by the newlistgroup of the B.I.G-challenge. It gives some delegation (suggestion of tops) to a national group that has to follow the methodology guide to build a national list.
2. The national challenges are based on a closed list of a multiple of 25 tops located in their country. This quote must always be under 1000. Each top can suggest maximum 4 sides but one top is only one number.
3. The amount of tops is the consequence of the work, managed through the methodology guide and must be decided in agreement with the newlist group of the B.I.G challenge according to the motivation that this amount of tops can give and compared to the amounts of tops of the other countries. This amount of tops can't be decided immediately in the start but must be the conclusion of the work.
4. The national list must include at least all the tops included in the superlist1000 of the B.I.G-challenge and located in this country, in company with a majority of other ones.
5. The general rule is based on 5 principles, on 5 ways to discover climbing by bike :
1st principle : (discover the country) The bigs must cover all the territory's topography
2nd principle : (do tourism) some bigs must help to discover natural and cultural tourism
3rd principle : (to fight against hard climbs) some bigs must be sport climbs but the general overview must show a good balance between the difficulties.
4th principle : (imitate the professional racers) some bigs must help to discover the national cycling History
5th principle : (vary the pleasure) 5a) the bigs must be mainly well surfaced, only giving place to a gravelled section if this one adds an additional interest. 5b : End-roads will be selected only if there is an additional sport, touristic or mediatic interest. 5c : The tops will show various nature (passes, mounts, ski resorts, touristic spots, ...)
6. The BIG member is included in the classement of this challenge since the first claim in this national challenge's list.
7. The B.I.G challenge shows the national lists and the general classements of those national challenges in its website

Règlement

1. Les challenges nationaux doivent être guidés par le groupe newlist du B.I.G-challenge. Ce groupe délègue la possibilité de suggestions de sommets de la liste de ce challenge national à un groupe national qu'il juge fiable et qui accepte de suivre le guide méthodologique fourni à cette fin.
2. Les challenges nationaux se basent sur une liste nationale (absolument tout le pays) d'un multiple de 25 sommets. Le quota total devra toujours être inférieur à 1000. Chaque sommet peut proposer jusqu'au maximum 4 versants mais ne peut représenter qu'un numéro.
3. Le nombre total de sommets de cette liste doit être décidé en accord avec le newlist groupe filtre du B.I.G. challenge en fonction de la motivation que ce nombre de sommets peut apporter et en comparaison avec le nombre admis pour les autres pays. Ce nombre ne peut être décidé dès le début, il est issu du travail réalisé en suivant étape par étape le guide méthodologique.
4. Cette liste nationale doit contenir au-moins tous les sommets de la superliste1000 du B.I.G-challenge situés dans le pays, en compagnie d'une majorité d'autres sommets .
5. Le cadre général repose sur 5 critères, sur 5 façons de faire du vélo en montagne :
1er principe : (découvrir le pays) les bigs doivent couvrir au mieux la topographie du territoire
2e principe : (faire du tourisme) des bigs doivent aider à découvrir le tourisme naturel & culturel
3e principe : (se frotter à des ascensions exigeantes) des bigs doivent être des ascensions à caractère sportif mais la vue générale de tous les bigs doit offrir un bon équilibre des difficultés
4e principe : (imiter les professionnels) des bigs doivent aider à découvrir les ascensions principales issues de l'Histoire cycliste
5e principe : (varier les plaisirs) 5a) les bigs doivent être en priorité des routes revêtues, ne laissant la place à des secteurs muletiers que si ce secteur ajoute un intérêt certain. 5b : "Les culs-de-sac ne seront sélectionnés que s'ils offrent une valeur ajoutée réelle (sportive, touristique et/ou médiatique). 5c : "Les sommets seront de nature variée (cols, monts, stations de ski, sites touristiques, ...)"
6. Le membre du BIG est inclus dans ce challenge à partir du premier nom de sommet qu'il déclare dans la liste de ce challenge national.
7. Le challenge BIG montre sur son site web la liste des sommets repris dans le challenge national ainsi que le classement général de celui-ci.

GENERAL PRESENTATION

Belgium covers an area of 30,000km², and it's a crossroads in Western Europe, bounded by the North Sea to the north-west, the Netherlands to the north, Germany to the east, Luxembourg to the south-east and France to the south and west.

Since 1962, the territory is officially divided in three regions, according to the language spoken: the Flemish Region is Dutch speaking, the Walloon region French speaking and Brussels is bilingual. The German-speaking Community lies in the east of Wallonia, as suggested by its new name: East Belgium (Ostbelgien). The 10 provinces are equally shared out among the Flemish and Walloon regions: West and East Flanders, Antwerpen, Flemish Brabant and Limburg belong to the first ; Hainaut, Walloon Brabant, Namur, Liège and Luxembourg to the second. The German-speaking Community is a part of Liège. On the map, we can see two exclaves. To the north of Liège, Voeren (« Fourons » in French) belong to Limburg ; to the south of Ypres (Ieper in Dutch), Comines-Warmeton (Komen-Waasten in Dutch) is a part of Hainaut.

Geography of Belgium

The relief becomes higher southwards. At sealevel (and even lower in the Polders) along the North Sea (« littoral » on the map below); lower than 100m in Low Belgium (« Basse Belgique on the map »), that means the Scheldt Basin and the Plains of Flanders and Campine) ; lower than 200m on the Central plateau (« Moyenne Belgique » on the map), between the Scheldt and the Sambre and Meuse valley ; between 200 and 700m in High Belgium (« Haute Belgique » on the map).

Where are the 25 Flemish climbs (Zone 1)?

The Kemmel and the Rodeberg lie in the Westhoek, not far from the Mont Cassel and the Mont des Cats in France. It's the epicenter of Gent-Wevelgem.

One third of the Flemish selected climbs are located in the Flemish Ardennes (Vlaamse Ardennen), to the south of Oudenaarde, the heart of the Tour of Flanders (Koppenberg, Taaiberg, Oude Kwaremont, Paterberg, ...). The Wall of Geraardsbergen and the Bosberg are farther east.

The Kemmelberg The Flemish Ardennes

The Brabant Plateau is represented by the Keperenberg, the Bruine Put and the Smeysberg ; the Hageland by the Citadel of Diest ; the Haspengouw (« Hesbaye » in French) by Hauthem and the Burchtheuvel (in Borgloon, Limburg).

In Limburg, we've also chosen the Molenberg in Bessemer to visit the Campine (Limburgse Kempen) ; the Slingerberg on the Albert Canal (Maasland) ; Hagelstein and Beusdael in the Voerstreek, near the border with the Netherlands.

In Brussels, some of you will be surprised to discover that, in the capital of the « Flat Country », it's possible to climb 80m elevation gain: rue du Mystère / Mysteriestraat (Altitude 100 / Hoogte 100).

The 74 other climbs (Zones 2 and 3) lie in Wallonia. Logical choice since the altitudes keep growing southward. The highest point of Belgium is the Signal de Botrange (694m), on the High Fens Plateau, in the north-eastern part of the Ardennes.

The Sambre and Meuse valleys are the backbone of the Walloon geography, economy (coal and steel industries) and thus history. They separate Central and High Belgiums. Charleroi lies on the river Sambre ; Namur and Liège on the river Meuse.

You'll discover the Sambre in the Wall of Thuin and at the junction with the Meuse in Namur (Citadel). A lot of climbs start from the Meuse: 4 Chemins de Blaimont (close to France), Montagne de la Croix (Dinant), Gayolle, 7 Meuses and Triple Mur Monty upstream from Namur, Citadel of Namur, Barrière de Bayet downstream to Namur, Bohissau in Andenne, Mur and Thier in Huy, Côte de France, Laveu in Liège and Xhavée just before the border with Netherlands.

On the Hainaut Plateau we find Tournai (Mont Saint-Aubert), the Pays des Collines (« Land of Hills »), which is the Walloon side of the Flemish Ardennes (La Houppes, Rossignol and Beau Site), Mons and La Louvière (Erbisoeul, Tienne du Dragon, Thuin,...), and Charleroi (Petit-Try), where the coal industry has left a lot of spoil tips (« Albert I » in the list).

The « Pays des Collines » The cobbles in Biez (Walloon Brabant)

On the Brabant Plateau, we'll climb Huit Drèves from the Brussels-Charleroi Canal, Villers Abbey, Condroz lies just south to the Sambre and Meuse Valley. The altitudes are higher, but the elevation gains not necessary. The Belle-Motte represents the western part ; some High-Meuse tops (upstream from Namur) the central ; Lavis, Somal and Plaine Sapin the eastern.

Landscapes in the Condroz and in the Famenne. In Fagne-Famenne, the Eau d'Heure Lakes (Petit Poggio), the Cerfontaine Forest and Hamerenne (Rochefort and Han-sur-Lesse) were chosen.

The Pays de Herve is a plateau bounded by the Meuse River to the west, the Vesdre River to the south and the borders with Netherlands and Germany, respectively to the north and east. We'll get there thanks to the Battice Fort, and also Hagelstein and Beusdael in Limburg (Zone 1).

Bocage in the Pays de Herve Signal de Botrange (694m)

The Ardenne is the most interesting part of the country and thus of the challenge: the hardest and the longest climbs and the best elevation gains are there. The hardest Belgian climb, the col de Haussire, is located above La Roche-en-Ardenne.

The Ardenne belongs to the same range than the French Ardennes and the German Eifel. It crosses the southern part of the country from southwest to northeast. In the Namur province (Zone 2): Ry de Rome Reservoir in Couvin, Moulin de Mazée, Trou du Diable, Winenne, Croix-Scaille (the highest point of the province) and Conrad on the Semois River.

The Croix-Scaille Plateau The Vesdre Valley in Nessonvaux

The largest part of the massif is located in the Liège and Luxembourg provinces (Zone 3). Where are the best spots? From north to south:

-in the Vesdre Valley (to the north: the Pays de Herve, to the south: the Ardenne) between Liège and Verviers (Maison-Bois, Bois de Beyne / Haie des Loups and one side of the Croix-Michel);

-on the Hautes-Fagnes Plateau (« Hohes Venn » in German), which is the most northerly part, at the border with the German Eifel (Signal de Botrange, Ferme Libert and Eifelturm);

-in the Ourthe Valley (Pied Monti, Haussire, Beffe and La Roche-aux-Faucons);

-in the Ambleve Valley (Stoekou, Haute-Levée, Wanne, Les Hézalles, Thier de Coo, Rosier, La Redoute and Chambralles);

The Ourthe River at the Herou dam (Nisramont) The Ambleve River (Fonds de Quarreux)

-in the Our Valley, in East Belgium, close to the borders with Luxembourg and Germany (Wampach);

-in the Semois Valley (Sati, Corbion and Rochehaut in the Luxembourg province, and Conrad in Namur).

The Our Valley in Ouren The Semois River at the Tombeau du Géant (The Giant's Tomb)

The far south is occupied by the Belgian Lorraine, lower in altitude than the Ardenne. The purists make the difference between the Gaume (extension of the French Lorraine, Virton on the map) and the Land of Arlon. In the first, you'll climb Orval Abbey, Montquintin and Torgny, the farthest south village of the country; in the second Anlier Forest and Maison Blanche (« White House »).

Florenville in Gaume Arlon

Tourism in Belgium

UNESCO

14 sites belong to the World Heritage List and 16 are on the Tentative List. Unfortunately, most of them are located in the flat part of the country. It's indeed difficult to link the historical centers of Bruges, Ghent, Leuven and Antwerp, the Grand-Place in Brussels, the Tournai Cathedral, the Flemish Colonies of Benevolence with any climb,... Nor the Lion's Mound in Waterloo!

Two programs gather 56 sites under the title « Belfries of Belgium and France ». 33 of them are in Belgium, but they are located in the « Flat country ». One exception: it lies on the top of the Wall of Thuin. You'll be able to see three others in cities involved in our list (Oudenaarde, Leuven and Namur).

Strépy-Thieu belongs to the « Four (hydraulic boat-)Lifts on the Canal du Centre and their Environs ».

The Strépy-Thieu Lift The Belfry of Thuin

The eponymous Spa (at the foot of Le Rosier) belongs to an international program (« The Great Spa Towns of Europe »), connecting 11 spa towns in 7 European countries (Bad Ems, Baden-Baden, Bad Kissingen, Baden bei Wien, Spa, Vichy, Montecatini Terme, Ville de Bath, Frantiskovy Lazne, Karlovy Vary et Mariánské Lázně).

Appear in the Tentative List:

-The Hautes-Fagnes Plateau (« Hohes Venn » in German, Signal de Botrange),

-The Hoge Kempen National Park (Molenberg in Bessemer),

-The three Meuse citadels in Dinant (Montagne de la Croix), Namur (The citadel itself) and Huy (Mur and Thier).

The Hoge Kempen National Park

-The « Cemeteries and memorials of the Great War » is a list of 105 sites in France and Belgium. A lot of them show how violent was the Battle of the Yser (October 1914), in particular in Ypres and Comines-Warneton. Some of them are located along the plugstreets, used in the classical race Gent-Wevelgem. The Mount Kemmel French Ossuary is in our list. In Hainaut, we've selected the French cemetery at the top of the Belle-Motte.

Comprehensive list (only in French) on <https://whc.unesco.org/fr/listesindicatives/5886/>

The Mount Kemmel Ossuary The Belle-Motte Necropolis

Belgium doesn't despair of including its beer culture in the UNESCO's World Heritage List. The procedure is not only surrealist: <https://ich.unesco.org/en/RL/beer-culture-in-belgium-01062?RL=01062>

Natural parks

There's only one national park in Belgium, the already mentioned (UNESCO) Hoge Kempen. Its existence is surprising, since land management and tourism are regional and not national competences (Belgium is a federal country). The protection of green spaces is therefore not the same in the north and in the south of the country.

Official website of the National Park: <https://www.nationaalparkhoge Kempen.be/en>

The Flanders work with « regional landscapes » (Regionale landschappen), but the concept is very (too?) large. On the map below, we can see that Limburg (eastern part) is fully covered and the Flemish Brabant almost as much. Would become Flanders an ecomuseum? Our 25 climbs are located in the West-Vlaamse Heuvels, Vlaamse Ardennen, Pajottenland, Dijleland, Hageland, Haspengouw and Kempen-Maasland:

<https://www.regionalelandschappen.be/regional-landscapes-flanders/7993>

Wallonia has created 12 nature parks. In the Challenge, 10 of them are represented thanks to 26 climbs: <https://www.parcsnaturelsdewallonie.be/en/the-natural-parks/>

1-Pays des Collines (Hill Country): 9-Mont de l'Enclus (one side), 27-La Houpe, 28-Beau Site and 29-Les Papins.

2-Plaines de l'Escaut (Scheldt Plains): 26-Mont Saint-Aubert.

4-Viroin-Hermeton: 44-Ry de Rome, 45-Moulin de Mazée and 46-Trou du Diable.

5-Burdinale-Mehaigne: 61-Huccorgne.

6-Sources: 75-Rosier.

7-Hautes Fagnes-Eifel (High Fens-Eifel): 73-Eifelturm, 76-Bostrange, 77-Ferme Libert and 92-Wampach.

8-Deux Ourthes (Two Ourthes): 86-Haussire, 90-Pied Monti and 91-Saint-Roch.

9-Haute-Sûre-Forêt d'Anlier (Upper Sure Anlier Forest): 96-Forêt d'Anlier.

11-Gaume: 97-Orval, 99-Montquintin and 100-Torgny.

12-Ardenne méridionale (Southern Ardennes): 59-Croix-Scaille, 60-Conrad, 93-Rochehaut, 94-Sati and 95-Corbion.

Some interesting viewpoints: Rodeberg, Wall of Thuin, Citadel of Namur, Sept Meuses, Plaine Sapin, Rochehaut,...

6 provincial highest points belong to the list: Signal de Bostrange (Liège, 694m), Baraque de Fraiture (Luxembourg, 651m), Croix-Scaille (Namur, 504m), Hagelstein (Limburg, 287m), Kemmelberg (West Flanders, 156m) and Hotondberg (East Flanders, 150m).

Loker from the Rodeberg The Sept Meuses

Cultural tourism

5 of our climbs start an abbey: Sinnich (24-Kasteelstraat), Villers-la-Ville, Val-Dieu (Fort de Battice-N), Stavelot (Stocqueu and Haute-Levée) and Orval.

Villers-la-Ville

5 castles are envolved:

1 at the top (the ruins of Montquintin) and 4 at the foot: Beusdael (24-Côte de Beusdael), Vêves (Sur le Mont Lavis), La Roche-en-Ardenne (Col de Haussire) and Bouillon (Sommet de Corbion).

The Meuse, the citadel of Namur, the Sambre The Tiegemberg Windmill

And 4 fortresses and citadels: Diest, Namur, Dinant (Montagne de la Croix) and Battice.

Less martial, the windmill (Bergmolen or Stampersmolen) at the top of the Tiegemberg.

We've already mentioned the cemeteries and memorials of the Great War (UNESCO). At the top of Plaine Sapin (drop zone in WW2), a monument commemorates the martyrs:

"PLAINE SAPIN, EN CE LIEU DU CIEL DESCENDIRENT LES PREMIÈRES ARMES DE LA RÉSISTANCE"

(« Plaine Sapin, in this place from the sky were dropped the first arms of the Resistance »)

A memorial was erected under the rocks in Marche-les-Dames (48-Barrière de Bayet-SW), in honour of Albert I of Belgium, victim of a fatal fall during a rock climbing exercise in 1934.

The monument at Plaine Sapin The rocks of Marche-les-Dames

In a complete different field, a coal tip also honours the memory of the « Knight King ». It's the only one we've found that is accessible by bike. The one of Beringen (Limburg) is more interesting (nice path), but it's strictly forbidden.

The Walibi leisure park is located at the foot of the Tienne des Français, where the Battle of Wavre took place in 1815, on the fringe of the Battle of Waterloo.

Belgium in difficulty

Top 10 in europoints

Col de Haussire 284

Signal de Botrange 276

Baraque de Fraiture 255

Col de Stockeu 251, Moulin de Mazée 249, La Roche-aux-Faucons 247, Les Hézalles 238, Col du Rosier 237, Thier de Coö 232 and Cheval de Bois 230.

Top 3 in Flanders: Hotondberg 117pts, Kluisberg 101 and the Wall of Geraardsbergen 100.

The hardest The highest

Top 10 in elevation gain

Signal de Botrange 430m

Baraque de Fraiture 421

Col du Rosier 356

Col de Haussire 272, Trou du Diable 256, Moulin de Mazée 240, Cheval de Bois and Rochehaut 234, Les Hézalles 230 and the Col de Stockeu 226.

Top 3 in Flanders: Hagelstein 134m, Hotondberg 128 and Kluisberg 114.

If you climb the 14 sides of Botrange, Fraiture, Rosier and Haussire, you'll get 4600m elev. gain.

LBL in Le Rosier The end of Hagelstein (Magnebos)

Top 10 in bomb

A reference: the Mur de Huy has 26pts.

Thier de Huy and Col du Sati 33

Kemmelberg and Xhavée 32

Ferme Libert 31

Vieux Thier de Tilleur, Saint-Roch, Mur des Sept Meuses and Montagne de la Croix 29

Muur of Geraardsbergen, Koppenberg and Paterberg 28

Col de Stockeu and Pied Monti 27

Gayolle and Thier de Coö 26

Thier de Huy, it hurts! Kemmelberg: West side story

Top 10 in length

Baraque de Fraiture 17km

Signal de Botrange 16,5,

Eifelturm 11,

Col du Rosier 9,5, Fort de Battice 9, Corbion 8,5, Rochehaut 7, Abbaye d'Orval 6,5, La Houpe, Moulin de Mazée, Winenne, Croix Scaille and Hagelstein 6.

The Baraque de Fraiture The Eifel Tower

Cycling races in Belgium

2 of the 5 cycling monuments take place in Belgium: the Tour of Flanders and Liège-Bastogne-Liège. The Old Lady first, LBL exists since 1892. The Battle of the Bulge starts in Houffalize (côte Saint-Roch), it goes on with the tetralogy Wanne-Stockeu-Haute Levée-Rosier and finishes in La Redoute, les Forges, la Roche-aux-Faucons (and for a few years the Côte de Saint-Nicolas).

LBL starts with Saint-Roch and comes to an end in La Roche-aux-Faucons

The Tour of Flanders (« De Ronde ») exists since 1913. It criss-crosses the Flemish Ardennes:

Eikenberg, Wolvenberg, Berendries, Oud Kwaremont, Paterberg, Koppenberg, Taaienbergh,

Kruisberg-Hotondberg,... are very short and tough climbs, most of them are cobbled. They belong to the cycling history and legend. Since a few years, the Ronde avoids the Wall of Geraardsbergen

and the Bosberg.

Strike in the Koppenberg The pack in the Oud Kwaremont (2015)

Belgium organized 10 World Championships. The climbs of the challenge are in brackets: Liège (1930, Les Forges), Floreffe (1935), Moorslede (1950, Rodeberg), Waregem (1957, Tiegemberg), Ronse (1963 Kruisberg alone, 1988 Kruisberg and Hotondberg), Zolder (1969 and 2002), Yvoir (1975) and Leuven (2021, Smeysberg and Wijnpersstraat).

Kruisberg : arrival in 1988 (Ronse) The Team Belgium in the Smeysberg (2021)

Belgium is also the foreign country the most visited by the Tour de France : 118 starts and finishes from 1947 to 2019, according <http://www.ledicodutour.com/pays/belgique.htm>

Since 1982, the Tour has gone 14 times through Belgium, that means 33 stages and 68 KOM. In the challenge, we find: Grammont (4x) ; the Citadel of Namur (3x) ; the Mont de l'Enclus (aka Kluisberg), the Bosberg, the Bruineput, the Haute-Levée, the Rosier and the Forges (2x) ; the Oud Kwaremont, the Kruisberg, the Côte de France, Wanne, Stockeu, Bohissau and the Wall of Huy (1x).

3 stages are particularly interesting, because they represent very well the profile of the Belgian classics:

1992-06 Roubaix-Brussels, stamped « Flanders » (Kluisberg, Kwaremont, Kruisberg, Geraardsbergen, Bosberg and Bruineput) ;

1995-07 Charleroi-Liège, stamped « LBL » (Yvoir, Durbuy, Petit-Barvaux, Ferrières, Basse-Bodeux, Haute-Levée, Rosier, La Reid, Mont-Theux and Les Forges) ;

2015-02 Antwerp-Huy, « Flèche wallonne » (« Walloon Arrow ») (Bohissau, Ereffe, Cherave and finish at the top of the Mur de Huy).

Rodriguez winner in Huy

In 2006, the first four stages of the Giro d'Italia took place in Wallonia. A prologue in Seraing, followed by Mons-Charleroi (côte de Silenrieux), Perwez-Namur (Evrehailles and Ahin) and Wanze-Hotton (Wanne and Haute-Levée).

Let's go back to the one-day races, the classics:

Gent-Wevelgem goes through the Heuvelland, climbing the Kemmelberg and the Rodeberg-Baneberg.

The Flèche wallonne is a 200km race, but actually it's a 800m hill climb (the hardest part of the Mur de Huy). In the challenge, we've kept a touch of vintage: Bohissau and the Côte de France. We regret the lack of interest of the organizers in the Thier de Huy, much more decisive than Ereffe or Cherave.

The women in the Ban(an)eberg Gilbert in the Mur de Huy (2011)

In March, many races are used to prepare the Tour of Flanders, with the same bergen: Het Nieuwsblad, Kuurne-Brussels-Kuurne, the E3 in Harelbeke and Dwars door Vlaanderen (« Across Flanders »).

With the Brabantse Pijl (« Brabant Arrow »), we move to the Flemish Brabant, but the bergen remain. For a long time, the race turned around Alseberg; today (in 2021) the finish is in Overijse, not so far from Leuven. In the list we've taken the Bruineput and added the Smeysberg, instead of the small climbs in and around Overijse itself (Ijskelderlaan, Schavei, Hertstraat and Holstheide), due to its presence in the World Championships 2021.

The start of the GP de Wallonie often changes, but not the finish at the top of the Citadel of Namur, where a leg of the UCI Cyclo-cross World Cup takes place.

Paris-Brussels became Brussels-Brussels (aka « Brussels Classic ») in 2013. The race visits both Brabants, Walloon and Flemish. The Smeysberg and the Bruineput are the most selected climbs. In 2014, the Smeysberg was climbed 5 times. The Keperenberg (in the Pajottenland, to the west of Brussels) is another reference climb. In 2013, the race occasionally goes through Hoegaarden to climb the Kauterhof and, in 2021, the riders climbed the Wall of Geraardsbergen and the Bosberg, deserted by the Ronde.

In the province Hainaut, the GP Cérami (finish in Frameries) has a changing route. The Tienne du Dragon is emblematic (for instance, 5 times in 2013), but it's neglected since 2014. La Houpe and Erbisoeul were climbed in 2016 and 2018. The Walls of Thuin and Geraardsbergen were also used (the first in 2019 and the second in 2016 and 2018).

In the same province, the Tour de l'Eurométropole (finish in Tournai) uses a few climbs of the challenge: the col de la Croix-Jubaru (Mont Saint-Aubert) in the final lap, Les Papins, the Beau Site

or the Mont de l'Enclus (Kluisberg in Dutch).

The Petit Poggio (Eau d'Heure Lakes) was the climb of the Belgian Championships in 2016. It was also KOM in the Tour of Belgium.

Tienne du Dragon Petit Poggio

The Heiste Pijl turns around the Heiste Berg, the only climb selected in the province Antwerp.

The Tour of Limburg (finish in Tongeren) uses a few climbs in the Flemish region Haspengouw, from which we've selected the Burchtheuvel in Borgloon.

Not far from there, in the Flemish Brabant, Dwars door het Hageland finishes at the top of the Citadel of Diest.

The Benelux Tour was created in 2005. It's a one-week race that takes place in Netherlands and Flanders, with some stages in Wallonia, in the Ardennes in particular. In the last 10 years (2012-2021), the Wall of Geraardsbergen was the most used KOM, often associated to the Bosberg and sometimes to La Houpe. Houffalize is the second most visited place, with the inescapable Mur de Saint-Roch.

Other climbs in the challenge, that were KOM in the Benelux Tour:

Berendries 3 times (in the 10 years sample);

Slingerberg, Hagelstein-De Planck, La Redoute (one finish halfway up the hill), Chambralles, Ferme Libert and Wanne 2 times;

Bruineput, Mont Rigi (Botrange) and Wandre (Xhavée) 1 time.

The Tour of Belgium

From 2012 to 2021, the Flemish stages are flat (except Geraardsbergen in 2013 and 2019, combined with the Bosberg of the Berendries) and the stage in the Ardennes makes the difference. Only the KOM selected in the challenge:

2012: Côte de France 2x, Bohissau and the Mur de Huy

2013: Les Forges, Chambralles and La Redoute

2014: Mur de Huy

2015: nice stage finishing in St. Vith with Wanne, Stockeu, the Bergstrasse, Haute-Levée and Rosier

2016: stage cancelled because of an accident with 17 riders on a motorbike

2017: Chambralles, Les Forges, La Roche-aux-Faucons and Saint-Nicolas

2018: Mur de Huy 2x

2019: La Redoute and La Roche-aux-Faucons 2x

The Petit Poggio was used three times (from 2013), before the National Championships in 2016.

Chambralles Saint-Nicolas in LBL

The Tour de Wallonie (sample from 2014 to 2021)

The Wall of Thuin is a must-have. Don't forget that at the beginning in 1974 the « TRW » was called the « Tour du Hainaut Occidental ». In the same province, other KOM: the Croix-Jubaru / Mont Saint-Aubert (2014 and 2020), the Mont de l'Enclus (aka Kluisberg, 4x in 2014 + 2019), the Petit Try (2014 and 2021), the Tienne du Dragon (2015 and 2021), the Beau Site (2016 and 2019) and Les Papins (2019 and 2020).

The other KOM in the challenge:

2014: Citadel of Namur, Sati, Les Forges, Roche-aux-Faucons and Saint-Nicolas

2015: Sati and Citadel of Namur

2017: Bohissau and Saint-Roch

2018: Citadel of Namur 2x, 4 Chemins de Blaimont, Samrée (Baraque Fraiture) and Pied Monti

2019: Kruisberg, Signal de Botrange, Wanne, Les Hézalles and Baraque Fraiture

2020: Teuven (Beusdael), Rosier, Saint-Roch and Beffe 2x

2021: Ferme Libert, Wanne, Beffe 2x and Sati.

Mur de Thuin (TRW 2011) Beffe (Gran Fondo Vélomédiane)

A sport, a culture, a religion

After this litany, we can conclude that in Belgium cycling is more than a sport, it's a part of the culture. Culture only? Each mythology has its heroes, dead or alive, and in Belgium there is no shortage of heroes, judging by the number of steles and memorials on the territory. According to VisitFlanders, there are 25 only in both Flanders, East and West:

Stan Ockers has his monument at the top of Les Forges, Eddy Merckx on the Stockeu, Claudy Criquelion in the double bend of the Mur de Huy, Frank Vandenbroucke in Ploegsteert and...

Remco Evenepoel on the Mount Faro in Algarve, at 21 year old. Heroes are ageless!

PRESENTATION GENERALE

La Belgique

Petit pays de 30.000km², très stratégique, au carrefour de l'Europe occidentale, entouré par la Mer du Nord au nord-ouest, les Pays-Bas au nord, l'Allemagne à l'est, le Grand-Duché de Luxembourg au sud-est et la France au sud et à l'ouest.

Depuis 1963, le territoire est officiellement divisé en trois régions par une frontière linguistique : la région flamande néerlandophone, la région wallonne francophone (et germanophone dans l'est) et la région bruxelloise bilingue (français et néerlandais).

Chaque région compte 5 provinces : Flandres occidentale et orientale, Anvers, Brabant flamand et Limbourg pour la région flamande ; Hainaut, Brabant wallon, Namur, Liège et Luxembourg pour la région wallonne. Sur la carte, on notera l'existence de deux exclaves. Au nord de Liège, la commune de Voeren (Fourons en français) fait partie du Limbourg ; au sud d'Ypres, Comines-Warminon (Komen-Waasten en néerlandais) appartient au Hainaut.

Géographie de la Belgique

Le relief progresse du nord au sud. Au niveau de la mer (voire même en négatif dans les Polders) dans la zone littorale ; inférieur à 100m en Basse Belgique (Bassin de l'Escaut, plaines de Flandre et de Campine) ; inférieur à 200m en Moyenne Belgique (les plateaux du Hainaut et du Brabant ainsi que la Hesbaye, entre l'Escaut et le sillon Sambre-et-Meuse) ; de 200 à 700m en Haute Belgique, au sud du sillon Sambre-et-Meuse. Où se trouvent nos 25 côtes flamandes (Zone 1)?

Le Kemmel et le Rodeberg (Mont Rouge) se situent dans le Westhoek, pas loin du Mont Cassel ou du Mont des Cats en France. C'est l'épicentre de Gand-Wevelgem.

Un tiers des côtes sélectionnées se situe dans les Ardennes flamandes (Vlaamse Ardennen), au sud d'Audenarde. C'est le coeur du réacteur cycliste flamand, le champ de bataille du Tour des Flandres (Koppenberg, Taaienberg, Vieux Quaremont, Paterberg, ...). Le Mur de Grammont et le Bosberg sont un peu plus à l'est.

Le Plateau du Brabant est représenté par le Keperenberg, le Bruine Put et le Smeysberg ; le Hageland par la citadelle de Diest ; la Hesbaye (Haspengouw) par Hauthem et le Burchtheuvel (à Borgloon, dans le Limbourg).

Paysage du Hageland Borgloon en Hesbaye flamande Dans le Limbourg, on a aussi choisi le Molenberg de Bessemer pour visiter la Campine (Limburgse Kempen) ; le Slingerberg sur le Canal Albert (Maasland) ; Hagelstein et Beusdael dans l'exclave des Fourons (Voerstreek), près de la frontière avec les Pays-Bas.

A Bruxelles, certains seront très surpris d'apprendre que dans la capitale du « Plat Pays » il est possible de grimper 80m de dénivellation, autour du Parc Duden (rue du Mystère – Altitude 100). Les 75 autres ascensions (Zones 2 et 3) se situent dans la région wallonne. Choix logique puisque les altitudes progressent vers le sud. Le point culminant se situe sur le Plateau des Hautes-Fagnes, dans le nord-est de l'Ardenne : Signal de Botrange (694m).

Le sillon Sambre-et-Meuse est un axe majeur dans la géographie, l'économie (industries du charbon et de l'acier) et donc l'histoire de la Wallonie. Il sépare la Moyenne de la Haute Belgique et passe par les villes de Charleroi, Namur et Liège.

On pourra apprécier la Sambre dans le Mur de Thuin et au confluent avec la Meuse à la Citadelle de Namur. De nombreuses côtes jalonnent la Meuse belge : les 4 Chemins de Blaimont (près de la frontière française), la Montagne de la Croix (Dinant), la Gayolle, les 7 Meuses et le Triple Mur Monty en amont de Namur, la Citadelle déjà citée à Namur même, la Barrière de Bayet en aval de Namur, Bohissau à Andenne, le Mur et le Thier à Huy, la côte de France, le Laveu à Liège et Xhavée avant le passage du fleuve aux Pays-Bas. La Sambre à Thuin La Meuse à Liège
Le Plateau hennuyer comprend Tournai (Mont Saint-Aubert), le Pays des Collines qui est le prolongement en Wallonie des Ardennes flamandes (La Houpe, le Rossignol et le Beau Site), Mons et La Louvière (Erbisoeul, Tienne du Dragon, Thuin,...) et Charleroi (Petit-Try), où l'industrie du charbon a laissé de très nombreux terrils (dont celui d'Albert Ier dans la liste).

Sur le Plateau brabançon, on grimpera les Huit Drèves à partir du Canal Bruxelles-Charleroi, l'Abbaye de Villers-la-Ville, le Tienne des Français (vallée de la Dyle) et les Pavés de Biez. Le Condroz se situe juste au sud du sillon Sambre-et-Meuse. On gagne en altitude, mais pas nécessairement en dénivellation. La Belle-Motte représente l'ouest ; les sommets de la Haute-Meuse (en amont de Namur) permettent aussi de visiter la région ; vers l'est Lavis, Somal et Plaine Sapin. Paysages du Condroz et de Famenne Dans la région Fagne-Famenne ont été choisis le Lac de l'Eau d'Heure (Petit Poggio), la Forêt de Cerfontaine et Hamerenne (Rochefort et Han-sur-Lesse). Le pays de Herve est un plateau délimité par la Meuse à l'ouest, la Vesdre au sud et les frontières néerlandaise (au nord) et allemande (à l'est). On y accède grâce au Fort de Battice ou grâce à Hagelstein et Beusdael (Limbourg).

L'Ardenne est le plat de résistance de la géographie belge et donc du brevet. C'est en Ardenne que l'on grimpera les côtes les plus dures, les plus longues et avec le plus de dénivellation. La côte belge la plus difficile, le col de Haussire, se situe au-dessus de La Roche-en-Ardenne.

L'Ardenne fait partie du même massif que les Ardennes françaises et l'Eifel allemand. Elle traverse le sud du pays du sud-ouest au nord-est. Dans le namurois (Zone 2) : le Barrage du Ry de Rome à Couvin, le Moulin de Mazée, le Trou du Diable, Winenne, la Croix-Scaille (point culminant de la province) et Conrad sur la Semois.

La plus grande partie du massif se situe dans les provinces de Liège et du Luxembourg (Zone3). Où aller en priorité? Du nord au sud :

- dans la vallée de la Vesdre (le nord est dans le Pays de Herve, l'Ardenne commence au sud) entre Liège et Verviers (Maison-Bois, Bois de Beyne / Haie des Loups et un versant de la Croix-Michel) ;
- sur le Plateau des Hautes-Fagnes qui constitue la partie la plus septentrionale, à la frontière avec l'Eifel allemande (Signal de Botrange, Ferme Libert et Eifelturn) ;
- dans la vallée de l'Ourthe (Pied Monti, Haussire, Beffe et la Roche-aux-Faucons) ;
- dans celle de l'Amblève (Stockeu, Haute-Levée, Wanne, Les Hézalles, Thier de Coo, Rosier, Redoute et Chambralles) ;

L'Ourthe au barrage du Hérou (Nisramont) L'Amblève dans les Fonds de Quarreux

- dans celle de l'Our, dans les Cantons de l'Est aux confins du Grand-Duché et de l'Allemagne (Wampach) ;

- dans celle de la Semois (Sati, Corbion et Rochehaut la Semois luxembourgeoise et Conrad pour la namuroise).

L'Ourtal à Ouren La Semois autour du Tombeau du Géant

L'extrême sud est occupé par la Lorraine belge, plus basse en altitude que l'Ardenne. Les puristes y distingueront la Gaume (prolongement de la Lorraine française, Virton) du Pays d'Arlon. Dans la première, on grimpera l'Abbaye d'Orval, Montquintin et Torgny, le village le plus méridional de Belgique ; dans le second, la Forêt d'Anlier et la Maison Blanche. La Gaume à Florenville Arlon

Le tourisme en Belgique

UNESCO

La Belgique compte 14 sites ou groupes de sites inscrits au patrimoine de l'Humanité et 16 sur la liste d'attente. Mais la majorité d'entre eux se situent en terrain plat. Difficile, en effet, d'associer à une côte les centres historiques de Bruges, Gand, Louvain et Anvers, la Grand-Place de Bruxelles, la Cathédrale de Tournai, les béguinages flamands, ... Et la Butte du Lion à Waterloo ? Non plus. Deux programmes regroupent 56 sites sous le titre « Beffrois de Belgique et de France », la Belgique en compte 33. Mais la très grande majorité se trouve, hélas, dans le Plat Pays (au sens premier du terme). Un seul échappe à la règle, vous le verrez au sommet du Mur de Thuin. Trois autres se trouvent dans une ville concernée par la liste, mais pas en contact direct (Audenarde, Louvain et Namur).

L'ascenseur de Strépy-Thieu fait partie des « Quatre ascenseurs (à bateaux hydrauliques) du Canal du Centre ».

Dans la liste indicative, on pourra visiter :

- Le Plateau des Hautes-Fagnes,
- Le Parc national de la Haute Campine (Hoge Kempen),
- Les trois citadelles mosanes de Dinant (grâce à la Montagne de la Croix), Namur et Huy (en aplomb au-dessus de la Meuse, près du pied du Mur).
- Les « Sites funéraires et mémoriels de la Première Guerre mondiale (Front Ouest) » est un programme transfrontalier franco-belge. Beaucoup de cimetières et de monuments témoignent de la violence des combats lors de la Bataille de l'Yser (octobre 1914), en particulier à Ypres et CominesWarneton. On peut en apercevoir quelques-uns au passage des « plugstreets » dans GandWevelgem. L'Ossuaire français du Mont Kemmel nous concerne plus particulièrement. Dans le Hainaut, nous avons sélectionné le cimetière français de la Belle-Motte.

Liste complète sur <https://whc.unesco.org/fr/listesindicatives/5886/>

La Belgique ne désespère pas d'inscrire la culture de la bière au patrimoine immatériel de l'humanité. La démarche n'est pas que surréaliste : <https://ich.unesco.org/fr/RL/la-culture-de-labiere-en-belgique-01062>

Parcs naturels

Il existe un seul parc national en Belgique, celui déjà cité (UNESCO) de Haute Campine (Hoge Kempen). Sa seule existence est surprenante dans la mesure où la gestion du territoire et le tourisme ne sont pas des compétences nationales, mais régionales, n'oublions pas que la Belgique est un pays fédéralisé. En conséquence, la protection des espaces verts n'est pas pareil dans le nord et dans le sud du pays.

Site officiel du Parc national : <https://www.nationaalparkhogekempen.be/fr> La Flandre travaille avec des « paysages régionaux » (Regionale landschappen), mais le concept est très (trop?) large. Sur la carte, on peut voir que la province du Limbourg (à l'est) est recouverte à 100% et que le Brabant flamand (au centre sud) l'est presque tout autant. La Flandre deviendraitelle un éco-musée? Notons que nos 25 côtes flamandes se situent dans les West-Vlaamse Heuvels, les Vlaamse Ardennen, le Pajottenland, le Dijleland (Pays de la Dyle), Hageland, Haspengouw (Hesbaye en français) et Kempen-Maasland (Campine-Pays de la Meuse).

<https://www.regionalelandschappen.be/regionale-landschappen/5401>

La Wallonie a créé 12 parc naturels. Le Brevet y grimpe 26 ascensions réparties dans 10 parcs :
<https://www.parcsnaturelsdewallonie.be/les-parcs-naturels/>

1-Pays des Collines : 9-Mont de l'Enclus (en partie), 27-La Houpe, 28-Beau Site et 29-Les Papins.

2-Plaines de l'Escaut : 26-Mont Saint-Aubert.

4-Viroin-Hermeton : 44-Ry de Rome, 45-Moulin de Mazée et 46-Trou du Diable.

5-Burdinale-Mehaigne : 61-Huccorgne.

6-Sources : 75-Rosier.

7-Hautes Fagnes-Eifel : 73-Eifelturm, 76-Bostrange, 77-Ferme Libert et 92-Wampach.

8-Deux Ourthes : 86-Haussire, 90-Pied Monti et 91-Saint-Roch.

9-Haute-Sûre-Forêt d'Anlier : 96-Forêt d'Anlier.

11-Gaume : 97-Orval, 99-Montquintin et 100-Torgny.

12-Ardenne méridionale : 59-Croix-Scaille, 60-Conrad, 93-Rochehaut, 94-Sati et 95-Corbion. La Région wallonne a également sélectionné une trentaine de villages réunis sous le label « Plus Beaux Villages de Wallonie », présentés comme « villages traditionnels au patrimoine architectural typique ». Deux de ces villages sont impliqués : Mirwart, au pied des Hazeilles, Torgny.

4 barrages sont concernés par le Brevet : l'Eau d'Heure (42-Petit Poggio), le Ry de Rome (44), Eupen (au pied du 73-Eifelturm) et la Gileppe (au pied du 76-Signal de Bostrange).

Sur l'Amblève, la cascade de Coos est, avec ses 15 mètres, la plus haute cascade naturelle en Belgique. Elle se situe au pied du 78-Thier de Coos.

Les Grottes de Han et leur dizaine de salles se situent sur la Lesse, au pied de 58-Hamerenne.

D'autres grottes peuvent être visitées : Lorette à Rochefort, sur l'autre versant de Hamerenne, ou Sougné-Remouchamps, au pied de 71-La Redoute.

Barrage de l'Eau d'Heure Cascade de Coos
Quelques panoramas intéressants : Rodeberg, Mur de Thuin, Citadelle de Namur, Les Sept Meuses, Plaine Sapin, Rochehaut,...

6 points culminants provinciaux font partie de la liste : Signal de Bostrange (Liège, 694m), Baraque de Fraiture (Luxembourg, 651m), Croix-Scaille (Namur, 504m), Hagelstein (Limbourg, 287m), Kemmelberg (Flandre occidentale, 156m) et Hotondberg (Flandre orientale, 150m).

Le tourisme culturel

5 de nos côtes partent d'une abbaye : Sinnich (24-Kasteelstraat), Villers-la-Ville, Val-Dieu (Fort de Battice-N), Stavelot (Stocqueu et Haute-Levée) et Orval.

On pourra visiter 4 châteaux :

1 au sommet : les ruines de Montquintin

et 4 au pied : Beusdael (24-Côte de Beusdael), Vêves (Sur le Mont Lavis), La Roche-en-Ardenne (Col de Haussire) et Bouillon (Sommet de Corbion).

La Meuse, la citadelle de Namur, la Sambre Le moulin du Tiegemberg
Ainsi que 4 forts et citadelles : Diest, Namur, Dinant (Montagne de la Croix) et le fort de Battice.

En moins martial, le moulin à vent (Bergmolen ou Stampersmolen) au sommet du Tiegemberg.

On a déjà évoqué les sites mémoriels de la Grande Guerre dans le volet UNESCO. Au sommet de Plaine Sapin, un monument commémore les martyrs de la Seconde Guerre mondiale :

"PLAINE SAPIN, EN CE LIEU DU CIEL DESCENDIRENT LES PREMIÈRES ARMES DE LA RÉSISTANCE"

Un mémorial a été érigé au pied des rochers de Marche-les-Dames (48-Barrière de Bayet-SW), en l'honneur du roi Albert Ier, victime d'une chute mortelle lors d'un exercice d'escalade en 1934.

Monument de Plaine Sapin Rochers de Marche-les-Dames

Dans un tout autre domaine, un terril honore également la mémoire du roi-chevalier. C'est le seul que nous ayons trouvé dont l'accès est possible en vélo. Celui de Beringen (Limbourg) est plus attirant, mais il est formellement interdit aux cyclistes. Évitez quand même les roues lenticulaires.

Au rayon « divertissement », le parc d'attraction Walibi se situe au pied du Tienne des Français.

C'est aussi le lieu de la Bataille de Wavre, en marge de celle de Waterloo (1815).

La Belgique en difficulté

Top 10 en europoints

Col de Haussire 284

Signal de Botrange 276

Baraque de Fraiture 255

Col de Stockeu 251, Moulin de Mazée 249, La Roche-aux-Faucons 247, Les Hézalles 238, Col du Rosier 237, Thier de Coö 232 et le Cheval de Bois 230.

Top 3 en Flandres :

Hotondberg 117pts, Kluisberg 101 et le Mur de Grammont 100.

Top 10 en dénivellation

Signal de Botrange 430m

Baraque de Fraiture 421

Col du Rosier 356

Col de Haussire 272, Trou du Diable 256, Moulin de Mazée 240, Cheval de Bois et Rochehaut 234, Les Hézalles 230 et Col de Stockeu 226.

Top 3 en Flandres :

Hagelstein 134m, Hotondberg 128 et Kluisberg 114.

A noter que si vous grimpez les 14 versants de Botrange, Fraiture, Rosier et Haussire, vous aurez grimpé plus de 4600m de dénivellation.

Top 10 en explosivité (bombe)

Un point de repère : le Mur de Huy est à 26.

Thier de Huy et Col du Sati 33

Kemmelberg et Xhavée 32

Ferme Libert 31

Vieux Thier de Tilleur, Saint-Roch, Mur des Sept Meuses et Montagne de la Croix 29

Muur de Grammont, Koppenberg et Paterberg 28

Col de Stockeu et Pied Monti 27

Gayolle et Thier de Coö 26

Top 10 en distance

Baraque de Fraiture 17km

Signal de Botrange 16,5,

Eifelturm 11,

Col du Rosier 9,5, Fort de Battice 9, Corbion 8,5, Rochehaut 7, Abbaye d'Orval 6,5, La Houppe,

Moulin de Mazée, Winenne, Croix Scaille et Hagelstein 6.

La Belgique médiatique

Deux monuments du cyclisme ont lieu en Belgique : le Tour des Flandres et Liège-Bastogne-Liège. Honneur à la Doyenne, la première édition de LBL ayant eu lieu en 1892. La bataille des Ardennes commence à Houffalize avec la côte Saint-Roch, elle se poursuit avec l'immuable tétralogie WanneStockeu-Haute Levée-Rosier et se termine par la Redoute, les Forges, la Roche-aux-Faucons (et pendant quelques années la côte de Saint-Nicolas).

LBL commence dans Saint-Roch et se termine dans la Roche-aux-Faucons

Le Tour des Flandres existe depuis 1913. Il égrène les collines des Ardennes flamandes : Eikenberg, Wolvenberg, Berendries, Vieux Quaremont, Paterberg, Koppenberg, Taaienberg, Kruisberg-Hotondberg,... sont des montées courtes et (très) sèches, la plupart pavées. Elles appartiennent à l'histoire et à la légende du cyclisme. Depuis quelques années, le Ronde s'est détourné du Mur de Grammont et du Bosberg.

La Belgique a organisé 10 championnats du monde. Les côtes du Brevet sont entre parenthèses : Liège (1930, Les Forges), Floreffe (1935), Moorslede (1950, Rodeberg), Waregem (1957, Tiegemberg), Ronse (1963 Kruisberg seul, 1988 Kruisberg et Hotondberg), Zolder (1969 et 2002), Yvoir (1975, Evrehailles) et Leuven (2021, Smeysberg et Wijnpersstraat).

La Belgique est aussi le pays étranger le plus visité par le Tour de France : 118 départs et arrivées de 1947 à 2019, selon le Dico du Tour : <http://www.ledicodutour.com/pays/belgique.htm>

Sur les 40 dernières années (depuis 1982), le Tour est passé en Belgique à 14 reprises, soit 33 étapes et 68 GPM. Dans le Brevet, on retrouve : Grammont (4x) ; la Citadelle de Namur (3x) ; le Mont de l'Enclus, le Bosberg, le Bruineput, la Haute-Levée, le Rosier et les Forges (2x) ; le Vieux Quaremont, le Kruisberg, la côte de France, Wanne, Stockeu, Bohissau et le Mur de Huy (1x).

Trois étapes sont à épingle parce qu'elles épousent les reliefs des classiques belges :

1992-06 Roubaix-Bruxelles, made in Flanders (Enclus, Quaremont, Kruisberg, Grammont, Bosberg et Bruineput)

1995-07 Charleroi-Liège, estampillée LBL (Yvoir, Durbuy, Petit-Barvaux, Ferrières, Basse-Bodeux, Haute-Levée, Rosier, La Reid, Mont-Theux et Forges)

2015-02 « Flèche wallonne » (Bohissau, Ereffe, Cherave et arrivée au sommet du Mur de Huy).

Victoire de Rodriguez sur le Mur de Huy En 2006, le Giro d'Italia a consacré ses 4 premières étapes à la Wallonie. Un prologue à Seraing, suivi de Mons-Charleroi (côte de Silenrieux), de Perwez-Namur (Evrehailles et Ahin) et de WanzeHotton (Wanne et Haute-Levée).

Revenons aux courses d'un jour, les classiques :

Gand-Wevelgem se concentre sur le Heuvelland, avec comme centre de gravité le Mont Kemmel et le Rodeberg-Baneberg.

La Flèche wallonne est une course de côte de 800m (ascension du Mur de Huy) qui fait 200km.

Dans le Brevet, on gardé deux fleurons de la Flèche vintage : Bohissau et la côte de France. On regrettera le manque d'intérêt des organisateurs pour le Vieux Thier de Huy, tellement plus décisif qu'Ereffe ou que Cherave.

En mars de nombreuses classiques servent de préparation au Tour des Flandres et empruntent les mêmes berges flamandais : Het Nieuwsblad, Kuurne-Bruxelles-Kuurne, l'E3 à Harelbeke et A Travers la Flandre (Dwars door Vlaanderen).

Avec la Flèche brabançonne (Brabantse Pijl), on change de région (Brabant flamand), mais pas de registre. Pendant longtemps, la course tournait autour de la côte d'Alseberg ; aujourd'hui (en 2021) l'arrivée a lieu à Overijse, près de Leuven. Dans la liste, on a gardé le bon vieux Bruineput et ajouté le Smeysberg, préféré aux nombreuses petites côtes autour et dans Overijse (Ijskelderlaan, Schavei, Hertstraat et Holstheide) pour sa présence dans le championnat du monde 2021. Terpstra dans le Bruineput en 2013 La Route merveilleuse (Citadelle de Namur)

Le lieu de départ du GP de Wallonie est variable, mais l'arrivée s'est installée à la citadelle de Namur, où se déroule également une manche de la Coupe du monde de cyclo-cross. Paris-Bruxelles est devenue Bruxelles-Bruxelles (appelée « Brussels Classic ») en 2013. La course visite les Brabants wallon et flamand. Le Smeysberg et le Bruineput sont les côtes les plus souvent utilisées. En 2014, le Smeysberg a même été grimpé 5x. Le Keperenberg (dans le Pajottenland, à l'ouest de Bruxelles) est une autre référence. En 2013, la course est passée exceptionnellement par le Kauterhof (Hoegaarden) et, en 2021, les coureurs ont grimpé le Mur de Grammont et le Bosberg, délaissés par le Tour des Flandres.

Dans la province du Hainaut, le GP Cérami (arrivée à Frameries) varie son parcours. Le Tienne du Dragon est emblématique (par exemple, 5x en 2013), mais il est ignoré depuis 2014. La route est passée par La Houppe et Erbisoeul (en 2016 et 2018, par exemple). Les murs de Thuin et de Grammont ont aussi été visités (le premier en 2019 et le second en 2016 et 2018).

Dans la même province, le Tour de l'Eurométropole (arrivée à Tournai) empunte quelques côtes du Brevet : le col de la Croix-Jubaru (Mont Saint-Aubert) dans la boucle finale, les Papins, le Beau Site ou le Mont de l'Enclus.

Le Petit Poggio (Lacs de l'Eau d'Heure) fut le centre de gravité du Championnat de Belgique 2016. Il a aussi été GPM dans le Tour de Belgique.

Tienne du Dragon Petit Poggio

La Heiste Pijl est organisée autour du Heiste Berg, seul monticule intéressant dans la province d'Anvers.

Le Tour du Limbourg (Ronde van Limburg, arrivée à Tongres) grimpe de nombreuses côtes hesbignones, avec un intérêt particulier pour le Burchtheuvel à Borgloon.

Non loin de là, dans le Brabant flamand, le Dwars door het Hageland a choisi la citadelle de Diest comme ligne d'arrivée.

Heistse Pijl en 2019 Dwars door het Hageland en 2020 Trois petits tours et puis s'en vont

Le Tour du Bénélux existe depuis 2005. C'est une course d'une semaine qui se déroule essentiellement aux Pays-Bas et en Flandres, avec une incursion en Wallonie. Sur les 10 dernières années (2012-2021), le Mur de Grammont a été un obstacle annuel crucial, souvent associé au Bosberg et parfois à La Houppe. Houffalize est le 2^e endroit le plus visité, avec l'ascension incontournable du Mur de Saint-Roch.

D'autres ascensions du Brevet ont été GPM du Bénélux :

Berendries 3x (dans l'échantillon) ;

Slingerberg, Hagelstein-De Planck, La Redoute (dont une arrivée à mi-pente), Chambralles, Ferme Libert, Wanne 2x ;

Bruineput, Mont Rigi (Botrange) et Wandre (Xhavée) 1x

Van der Poel à Grammont en 2020 Mur de Saint-Roch

Le Tour de Belgique

Sur l'échantillon des dix dernières années (depuis 2012), les étapes flamandes sont plates (excepté le Mur en 2013 et 2019, assorti du Bosberg ou du Berendries) et l'étape ardennaise (en mode LBL ou Flèche) fait la différence (uniquement les GPM repris dans le Brevet) :

2012 : côte de France 2x, Bohissau et le mur de Huy

2013 : les Forges, Chambralles et la Redoute

2014 : le mur de Huy

2015 : la très belle étape de Saint-Vith avec Wanne, Stockeu, la Bergstrasse, Haute-Levée et Rosier

2016 : étape annulée à cause d'un accident impliquant 17 coureurs et une moto

2017 : Chambralles, les Forges, la Roche-aux-Faucons et Saint-Nicolas

2018 : le mur de Huy 2x

2019 : la Redoute et la Roche-aux-Faucons 2x

Le Petit Poggio a été testé trois fois (à partir de 2013) en vue des championnats de Belgique 2016. Chambralles, une boucherie trop méconnue Saint-Nicolas dans LBL Le Tour de Wallonie (échantillon de 2014 à 2021)

Le mur de Thuin fait partie des meubles. N'oublions pas que le TRW fut à sa création en 1974 le « Tour du Hainaut Occidental ». Dans la même province, ont été GPM la Croix-Jubaru / Mont Saint-Aubert (2014 et 2020), le Mont de l'Enclus (4x en 2014 + 2019), le Petit Try (2014 et 2021), le Tienne du Dragon (2015 et 2021), le Beau Site (2016 et 2019) et les Papins (2019 et 2020).

Les autres GPM du Brevet :

2014 : Citadelle de Namur, Sati, Forges, Roche-aux-Faucons et Saint-Nicolas

2015 : Sati, Citadelle de Namur

2017 : Bohissau et Saint-Roch

2018 : Citadelle de Namur 2x, 4 Chemins de Blaimont, Samrée (Baraque Fraiture) et le Pied Monti

2019 : Kruisberg, Signal de Botrange, Wanne, les Hézalles et la Baraque Fraiture

2020 : Teuven (Beusdael), Rosier, Saint-Roch et Beffe 2x

2021 : Ferme Libert, Wanne, Beffe 2x, Sati.

Mur de Thuin (TRW 2011) Beffe (Véломédiane)

Un sport, une culture, une religion

Après cette émission « Des chiffres et des lettres », on peut conclure que le cyclisme fait partie de la culture belge. Que de la culture?

Chaque mythologie a ses héros, morts ou vivants, et la Belgique

n'en manque pas, à en juger par le nombre de stèles et de mémoriaux qui peuplent le territoire. On peut en compter 25 rien que dans les deux Flandres, selon Visitflanders :

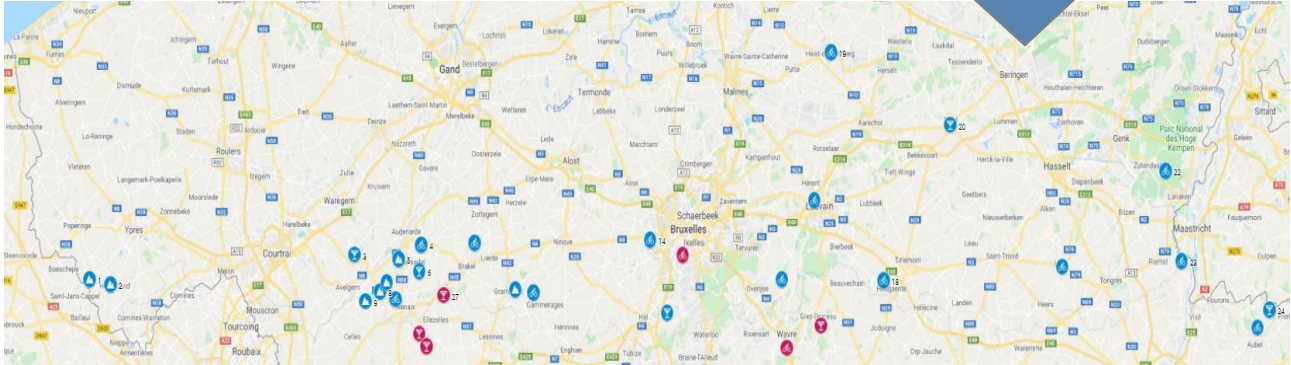
<https://www.visitflanders.com/fr/stories/cycling-in-flanders/d-un-monumont-a-l-autre-1.jsp>

<https://www.visitflanders.com/fr/stories/cycling-in-flanders/d-un-monumont-a-l-autre-2.jsp>

Stan Ockers a sa statue au sommet des Forges, Eddy Merckx sur le Stockeu, Claudy Criquelion dans le S du Mur de Huy, Frank Vandenbroucke à Ploegsteert et ... Evenepoel à 21 ans au sommet du Faro en Algarve. Les héros n'ont pas d'âge!

Zone 01 (Vlaanderen) 25 natachas

**BE-01
25**



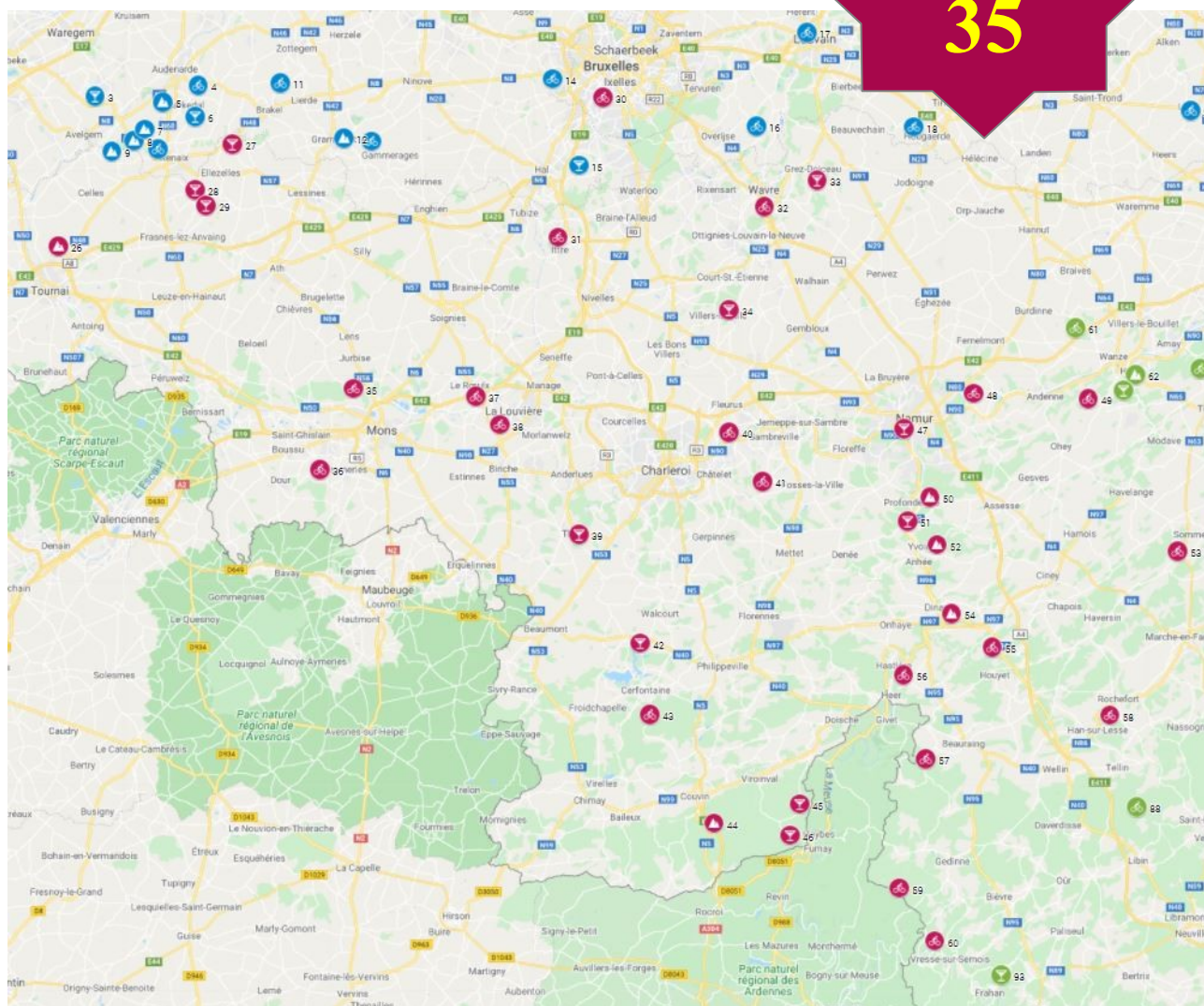
BEL-001	Rodeberg						138	50,78474	2,75851
NW	Westouter	1,9	90,0	4,7	11,6	78,1			
NE	Reningelst	4,5	105,0	2,3	7,2	67,6			
N	Westouter Hellegatstr	2,8	90,0	3,2	8,4	63,0			
BEL-002	Kemmelberg						156	50,77891	2,81338
SE	Y-Kruisabele-Beukel	1,5	107,0	7,1	10,8	93,1			
W	Y-Loker-Kemmelb	1,0	76,0	7,6	23,0	94,0			
SW	Y-Letting-Kalkhof	2,4	112,0	4,7	10,9	86,5			
NE	Kemmel	1,5	96,0	6,4	11,2	81,5			
BEL-003	Tiegemberg (Vossenhol)						79	50,81696	3,4629
SE1	Tiegem	1,1	45,0	4,1	8,0	30,0			
SE2	Tiegem	1,2	48,0	4,0	9,0	33,4			
S	Tiegem	1,1	49,0	4,5	8,0	34,4			
BEL-004	Wolvenberg / Volkegemberg / Eikenberg						85	50,82916	3,64089
N1	Oudenaarde	2,4	55,0	2,3	11,0	44,0			
S	Maarke-Kerkem	1,7	65,0	3,8	9,0	52,7			
N2	Oudenaarde	1,9	56,0	2,9	10,0	42,1			
BEL-005	Koppenberg						78	50,81072	3,58037
W	Melden	0,6	68,0	11,3	16,0	84,8			
BEL-006	Taaienberg						78	50,7957	3,63529
SW	Maarkedal	0,7	41,0	5,9	14,0	41,6			
BEL-007	Paterberg						80	50,78206	3,54903
NW	Kwaremont	0,4	48,0	12,0	15,2	61,8			
BEL-008	Oude Kwaremont						102	50,76961	3,53037
N	Kwaremont	2,0	90,0	4,5	9,2	63,6			
BEL-009	Kluisberg - Mont-de-l'Enclus						140	50,75772	3,49211
N	Ruien	1,9	114,0	6,0	12,6	100,9			
SW	Orroir r.Résistants	2,1	118,0	5,6	8,4	81,9			
S	Orroir r.Caumont	2,3	118,0	5,1	8,6	86,2			
BEL-010	Hotondberg-Kruisberg						160	50,7597	3,57246
SE1	Ronse	2,9	127,0	4,4	10,0	98,3			
SW	Ronse (Klijpe)	1,4	114,0	8,1	13,0	116,8			
SE2	Ronse	3,2	127,0	4,0	10,0	104,9			
S	Ronse	2,4	128,0	5,3	15,0	114,8			

BEL-011	Berendries						94	50,8319	3,78179
W	Michelbeke	1,0	65,0	6,5	10,0	56,3			
S	Sint-Maria-Oudenhov	1,1	61,0	5,5	9,0	44,0			
BEL-012	Muur van Geraardsbergen						110	50,77227	3,89026
W	Geeraardsbergen	1,0	92,0	9,2	18,0	100,2			
BEL-013	Bosberg						108	50,76884	3,93894
W	Atembeke	1,3	73,0	5,6	11,0	62,0			
BEL-014	Keperenberg						75	50,83613	4,24903
SW	Itterbeek	0,7	41,0	5,9	8,0	29,2			
BEL-015	Bruine Put						117	50,74245	4,29411
S	Dworp	0,9	75,0	8,3	12,0	77,4			
NW	Huizingen	1,1	75,0	6,8	10,0	64,6			
N	Huizingen	1,4	70,0	5,0	8,0	49,6			
BEL-016	Smeysberg Leuven2021						92	50,78514	4,59848
N	Huldenberg	0,7	49,0	7,0	14,0	54,6			
BEL-017	Wijnpersstraat Leuven2021						59	50,88694	4,68514
SE	Leuven	0,5	32,0	6,4	9,0	26,1			
BEL-018	Hauthem (Kauterhof)						106	50,78433	4,86911
SE1	Hoegaarden	1,6	52,0	3,3	5,0	28,6			
SE2	Hoegaarden	1,4	53,0	3,8	7,0	35,1			
BEL-019	Heitse Berg						45	51,07588	4,72897
N	Heist-op-den-Berg	1,0	29,0	2,9	7,0	17,5			
BEL-020	Citadelle Diest						49	50,98335	5,04627
NE	Diest	0,4	20,0	5,0	13,0	13,0			
BEL-021	Burchtheuvel (Oude Berg)						112	50,80167	5,34468
SW	Borgloon	0,5	33,0	6,6	10,0	26,6			
BEL-022	Molenberg (Bessemmer)						107	50,92493	5,61899
E	Rekem	1,5	49,0	3,3	7,0	27,2			
BEL-023	Slingerberg (Zusserdel)						112	50,80823	5,66262
NE	Kanne	0,7	53,0	7,6	11,0	49,0			
BEL-024	Kasteelstraat / Côte de Beusdael						251	50,74579	5,89566
W	Sinnich	1,3	87,0	6,7	10,0	73,0			
SW	Obsinnich	1,1	81,0	7,4	11,0	75,2			
NE	Beusdael	1,5	78,0	5,2	7,0	54,1			
BEL-025	Hagelstein						288	50,72328	5,86329
NW	Sint-Martens-Voeren	3,9	134,0	3,4	12,0	108,5			
S	Aubel	2,0	74,0	3,7	8,0	56,3			
NE	Obsinnich	3,3	119,0	3,6	9,0	76,1			
N	Sint-Martens-Voeren	5,7	134,0	2,4	7,0	96,2			

Zone 02 (Bruxelles et wallonie de l'ouest (Hainaut, Brabant Wallon, Namur)) 3

5 natachas

**BE-02
35**

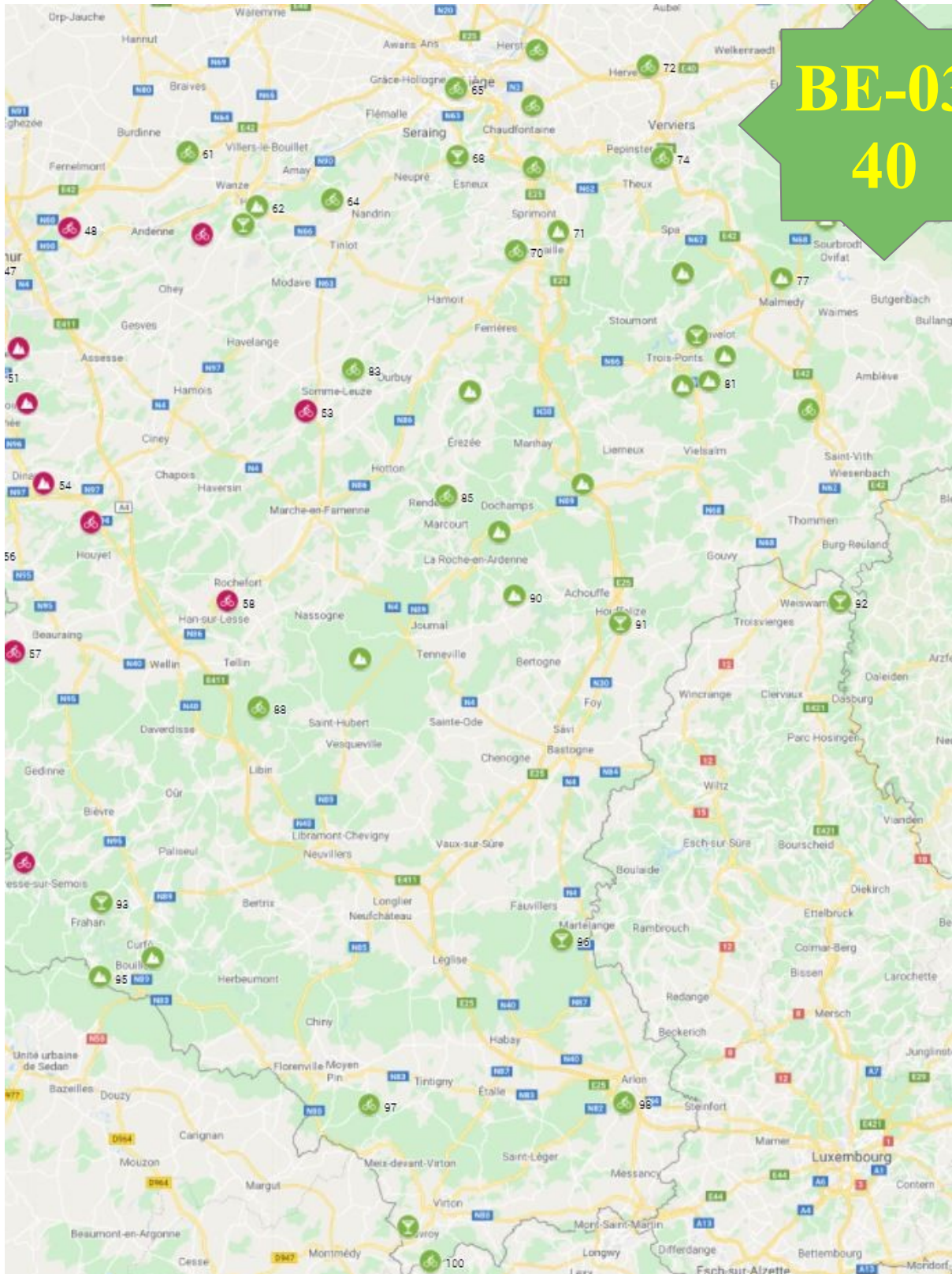


BEL-026	Mont-Saint-Aubert						145	50,65493	3,39971
SE	Kain	2,5	123,0	4,9	9,3	94,3	15,2		
SW	Kain	2,5	120,0	4,8	8,7	80,0	14,3		
BEL-027	La Houpe						155	50,7651	3,69964
SE	Flobecq	3,5	114,0	3,3	12,0	93,3	16,2		
S	Flobecq	6,2	116,0	1,9	6,0	89,6	8,8		
N	Schorisse	4,0	111,0	2,8	8,0	85,6	11,6		
BEL-028	Beau Site						149	50,71564	3,63547
SW	Saint-Sauveur	2,5	106,0	4,2	12,0	109,0	17,3		
W	Saint-Sauveur	2,8	107,0	3,8	13,0	108,8	17,9		
NW	Ronse / Renaix	2,4	102,0	4,3	11,0	70,4	16,0		
BEL-029	Le Rossignol (Les Papins)						138	50,69894	3,65391
S	Frasnes-lez-Anvaing	1,5	87,0	5,8	16,0	91,0	22,7		
SW	Frasnes-lez-Anvaing	1,7	80,0	4,7	10,0	61,2	15,3		
BEL-030	Rue du Mystère / Mysteriestraat (Alt100)						102	50,81635	4,33616
SW	Forest / Vorst	1,7	80,0	4,7	15,0	77,9	20,5		

BEL-031	Huit Drèves							147	50,664 4,25868	
N	Braine-le-Château	2,0	91,0	4,6	8,0	61,7	13,2			
SW	Asquemont (Canal)	3,4	92,0	2,7	9,0	64,7	12,4			
S	Asquemont (Canal)	3,8	92,0	2,4	13,0	78,9	16,2			
NW	Oisquercq	4,2	97,0	2,3	14,0	88,7	17,2			
BEL-032	Tienne des Français							126	50,69775	4,61248
W	Limal (Walibi)	1,5	77,0	5,1	19,0	90,5	25,0			
BEL-033	Pavés de Biez							101	50,72636	4,70334
SW	Biez (r.Basse Biez)	0,5	42,0	8,4	12,0	41,1	20,8			
S	Biez (r.Royenne)	0,5	44,0	8,8	14,0	47,9	23,3			
N	Grez-Doiceau	0,9	49,0	5,4	11,0	40,6	16,9			
BEL-034	Côte de l'Abbaye de Villers-la-Ville							154	50,58493	4,55218
W	Abb. Villers-la-Ville	1,8	55,0	3,1	9,0	37,6	12,4			
BEL-035	Bois d'Erbisoeul							92	50,49929	3,90679
S	Ghlin	2,3	57,0	2,5	7,0	35,9	9,8			
BEL-036	Tienne du Dragon							86	50,41098	3,84887
SW	Colfontaine	0,3	27,0	9,0	10,0	26,0	19,3			
BEL-037	Ascenseur de Strépy-Thieu							123	50,49098	4,11695
S1	Strépy-Bracquegnies	2,3	72,0	3,1	10,0	50,0	13,6			
S2	Thieu	2,1	73,0	3,5	8,0	51,5	12,0			
BEL-038	Terril Albert Ier							175	50,46054	4,15765
SW	Saint-Vaast	2,2	118,0	5,4	9,0	84,2	15,2			
BEL-039	Mur de Thuin							179	50,34034	4,29407
W	Thuin	1,2	60,0	5,0	12,0	43,4	17,4			
BEL-040	Petit Try							180	50,45161	4,55184
SE	Farciennes	0,9	71,0	7,9	15,0	79,2	23,7			
BEL-041	Belle-Motte							195	50,39785	4,6101
NW	Aiseau	2,2	92,0	4,2	11,0	79,4	16,0			
NE	Falisolle	1,4	72,0	5,1	9,0	48,8	14,6			
BEL-042	Petit Poggio-Eau d'Heure							231	50,22078	4,39936
S	Barrage Eau d'Heure	0,8	46,0	5,8	9,0	37,2	15,1			
BEL-043	Forêt de Cerfontaine							301	50,14268	4,41694
N	Cerfontaine	2,2	79,0	3,6	7,0	48,1	11,1			
S	Géronsart (Couvin)	4,4	117,0	2,7	8,0	87,1	11,5			
BEL-044	Barrage du Ry de Rome							336	50,02293	4,52676
N	Petigny	5,6	169,0	3,0	10,8	195,9	15,8			
BEL-045	Moulin de Mazée							360	50,04348	4,67334
N	Mazée	6,1	240,0	3,9	16,5	246,5	22,9			
BEL-046	Trou du Diable							385	50,00991	4,65741
SE	Fumay (France)	4,9	256,0	5,2	9,0	197,3	16,2			
BEL-047	Château-citadelle de Namur							215	50,45536	4,85375
NW	Namur (Sambre)	2,9	125,0	4,3	10,0	77,7	15,1			
NE	Namur (Meuse)	3,0	134,0	4,5	11,0	89,0	16,4			
N2	Namur (Sambre)	1,9	125,0	6,6	13,0	111,0	20,7			
N1	Namur (Salzinnes)	2,0	125,0	6,3	6,7	113,6	14,0			
BEL-048	Barrière de Bayet (Wartet)							197	50,49392	4,97204
SW	Marche-les-Dames	2,0	110,0	5,5	7,0	80,6	13,3			
S	Marche-les-Dames	2,7	118,0	4,4	9,0	89,3	14,3			
BEL-049	Bohissau (Bousalle)							263	50,46566	5,15259
N	Andenelle (Andenne)	5,0	187,0	3,7	18,0	172,6	23,5			
BEL-050	Triple Mur Monty							257	50,38012	4,89716
NW	Lustin 'rue des Fonds)	1,9	169,0	8,9	11,0	210,2	22,0			
BEL-051	Mur des Sept Meuses							260	50,35458	4,85913
N	Rivière (Burnot)	3,0	169,0	5,6	8,0	127,9	14,9			
E	Rivière (Meuse)	1,6	163,0	10,2	17,0	202,3	29,2			

BEL-052	La Gayolle							261	50,32855	4,90953
NW	Yvoir	1,7	151,0	8,9	10,0	173,9	20,6			
BEL-053	Bois de Somal							289	50,32175	5,32332
NE	Somme-Leuze	4,0	99,0	2,5	8,0	71,4	11,2			
SW	Moressée	2,3	98,0	4,3	8,0	68,0	12,9			
BEL-054	Montagne de la Croix							247	50,25313	4,93442
NW	Dinant	1,5	131,0	8,7	18,5	164,5	28,9			
BEL-055	Sur le Mont Lavis							270	50,21689	5,00425
NW	Vêves	2,5	115,0	4,6	12,0	111,1	17,7			
SW	Gendron-Celles	5,2	153,0	2,9	6,5	101,8	10,5			
BEL-056	Quatre-Chemins de Blaimont							263	50,18544	4,85149
N	Hastière	5,0	164,0	3,3	8,0	106,8	12,3			
SW	Heer	4,8	161,0	3,4	11,0	183,8	16,2			
BEL-057	Winenne							333	50,09356	4,89085
N	Petit Caporal (Beaur.)	5,4	188,0	3,5	7,5	125,9	12,2			
NW	Fromelennes (France)	6,0	213,0	3,6	9,0	141,8	14,0			
BEL-058	Hamerenne							274	50,14145	5,20666
SW	Han-sur-Lesse	3,0	121,0	4,0	9,0	84,2	13,9			
N	Rochefort	3,3	104,0	3,2	9,0	67,6	12,8			
BEL-059	Croix Scaille							505	49,95131	4,84519
E	Louette-Saint-Pierre	6,0	172,0	2,9	13,0	171,6	17,6			
N	Willerzie	5,0	173,0	3,5	10,0	146,6	14,9			
BEL-060	Conrad							390	49,8927	4,90582
S	Membre	4,1	211,0	5,1	8,0	136,6	14,5			
SW	Bohan	5,1	218,0	4,3	9,0	163,4	14,9			
SE	Vresse-sur-Semois	3,3	208,0	6,3	11,0	184,9	19,2			

Zone 03 (Wallonie de l'est (Liège, Luxembourg)) 40 natachas



BEL-061	Rue Chénia / Rue du Sart							187	50,56619	5,14674
N	Huccorgne	1,2	77,0	6,4	10,0	64,9	17,1			
E	Huccorgne	1,7	89,0	5,2	17,0	96,6	23,2			
BEL-062	Mur de Huy							204	50,51403	5,25061
NW	Huy	1,5	130,0	8,7	15,4	144,2	25,5			
BEL-063	Thier de Huy							234	50,49778	5,22924
N	Huy	1,2	143,0	11,9	19,0	204,9	33,0			
BEL-064	Côte de France							239	50,5212	5,36196
N	Ombret-Rawsa	3,9	170,0	4,4	11,0	128,9	16,6			

BEL-065	Saint-Nicolas / Vieux Thier de Tilleur /Laveu	173	50,62627	5,54507			
SW1	Tilleur	1,4	101,0	7,2	13,0	96,1	21,2
SW2	Tilleur	1,3	105,0	8,1	20,0	137,2	29,4
NE	Liège	1,6	92,0	5,8	17,0	98,8	23,7
BEL-066	Notre-Dame du Mont Carmel (Xhavée)	177	50,6617	5,66463			
N	Wandre	1,2	116,0	9,7	19,0	163,4	30,3
SW	Wandre	1,0	111,0	11,1	19,0	147,7	31,6
N2	Wandre	2,4	116,0	4,8	13,0	119,3	19,0
BEL-067	Bois de Beyne / Haie des Loups	243	50,60918	5,65772			
SW1	Vaux-ss-Chèvremont	2,3	173,0	7,5	12,0	175,8	21,3
SW2	Vaux-ss-Chèvremont	3,2	173,0	5,4	15,0	153,1	21,9
BEL-068	La Roche-aux-Faucons / Sur-le-Mont	271	50,56123	5,54634			
SE	Hony	4,7	192,0	4,1	15,0	247,2	21,6
NE	Tilff	5,3	186,0	3,5	13,0	178,9	18,3
BEL-069	Croix-Michel / Thier des Forges	302	50,55095	5,66123			
NE1	Trooz	5,2	205,0	3,9	11,5	171,7	17,2
NW	Ninane (Chaufd.)	5,6	221,0	3,9	13,5	202,5	19,5
NE2	Trooz	5,4	208,0	3,9	10,0	142,5	15,3
BEL-070	Chambralles	259	50,47218	5,63365			
N	Martinrive (Aywaille)	1,5	128,0	8,5	14,0	129,3	23,8
BEL-071	Côte de la Redoute	292	50,49048	5,69639			
SE	Sougné-Remouchamps	2,4	161,0	6,7	15,3	159,2	23,6
BEL-072	Fort de Battice	330	50,64682	5,82949			
S1	Verviers	9,1	166,0	1,8	11,5	180,8	15,1
S2	Verviers	8,6	165,0	1,9	6,0	113,7	9,1
NW	Abbaye de Val-Dieu	8,2	179,0	2,2	8,0	124,9	11,4
NE	Thimister	2,1	98,0	4,7	10,0	81,5	15,5
BEL-073	Eifelturm (Petersberg)	460	50,65257	6,1674			
SW	Eupen	10,7	186,0	1,7	8,2	131,7	11,3
NE	Raeren	5,6	176,0	3,1	8,0	114,5	12,3
BEL-074	Maison-Bois / Nids d'Aguesses	336	50,5602	5,85037			
W	Pepinster	4,3	198,0	4,6	18,0	220,1	24,8
N	Ensival	3,6	178,0	4,9	11,0	149,2	17,4
BEL-075	Col du Rosier	564	50,45108	5,88062			
SW	La Gleize (Amblève)	9,5	356,0	3,7	10,2	237,1	16,3
SE	Ruy	4,4	257,0	2,7	11,7	218,6	16,6
N2	Spa	6,8	311,0	3,3	8,7	201,6	14,0
N1	Spa	5,5	305,0	3,2	9,9	214,5	15,3
BEL-076	Signal de Botrange	694	50,50179	6,0936			
NW	Royompré (Surister)	16,5	429,0	2,6	7,5	275,8	12,9
SE	Malmedy	14,5	349,0	2,4	8,4	249,8	13,3
S	Malmedy	14,6	358,0	2,5	7,0	212,3	11,6
N	Eupen	16,5	430,0	2,6	5,3	249,7	10,4
BEL-077	Ferme Libert	508	50,44663	6,02737			
SE	Bévercé	1,2	153,0	12,8	15,8	206,9	30,6
BEL-078	Thier de Coö	466	50,39237	5,90073			
W	Cascade de Coö	2,5	214,0	8,6	15,0	231,5	25,9
BEL-079	Col de Stockeu	506	50,37324	5,94337			
NW	Stavelot	2,3	226,0	9,8	15,1	250,7	27,4
BEL-080	Les Hézalles	483	50,34535	5,88098			
N	Trois-Ponts	4,2	230,0	5,5	18,0	237,9	25,9
BEL-081	Côte de Wanne	495	50,35028	5,91965			
SW1	Neuville	2,5	195,0	7,8	11,5	180,9	21,1
SW2	Spineux	2,8	195,0	7,0	12,1	163,3	20,7
S	Tigeonville	2,2	166,0	7,5	11,7	154,7	20,8
N	Wanneranval	2,1	156,0	7,4	12,9	152,9	21,9

BEL-082	Bergstrasse Feckelsborn					571	50,32255	6,06737
NW	Recht	2,6	162,0	6,2	15,0	151,0	22,7	
BEL-083	Plaine Sapin / Petit-Somme					322	50,36121	5,39343
S	Petite Somme	2,3	149,0	6,5	14,0	153,6	22,0	
BEL-084	Col du Rideux					370	50,34054	5,56528
N	Aisne	2,5	199,0	8,0	12,3	187,5	22,1	
SE	La Forge	2,9	165,0	5,7	9,4	134,8	16,4	
S	Fanzel	2,3	154,0	6,7	11,3	125,7	19,3	
NE	Ninane	2,7	145,0	5,4	10,1	113,6	16,6	
BEL-085	Côte de Beffe					353	50,24127	5,5304
SW	Rendeux	2,3	166,0	7,2	12,0	160,7	20,8	
BEL-086	Col de Haussire					498	50,2065	5,60883
SW	La Roche-en-Ardenne	4,2	272,0	6,5	14,3	284,1	23,6	
W	La Roche-en-Ardenne	5,6	264,0	4,7	9,6	173,7	16,1	
S	La Roche-en-Ardenne	3,9	271,0	6,9	14,4	238,3	23,7	
BEL-087	Baraque de Fraiture					653	50,2526	5,73252
W	La Roche-en-Ardenne	17,3	421,0	2,4	6,3	255,3	11,3	
S	Houffalize	15,7	324,0	2,1	7,0	218,0	11,2	
E	Vielsalm	15,6	286,0	1,8	3,8	151,2	7,2	
BEL-088	Les Hazeilles					411	50,04019	5,25337
N1	Mirwart	2,5	150,0	6,0	17,0	168,5	24,7	
N2	Mirwart	4,7	150,0	3,2	13,0	170,0	17,9	
BEL-089	Cheval des Bois					542	50,08753	5,40215
W	Fourneau Saint-Michel	5,1	234,0	4,6	14,0	229,6	20,9	
BEL-090	Pied Monti					415	50,14702	5,63203
N	Maboge	2,5	171,0	6,8	18,3	186,8	27,0	
BEL-091	Saint-Roch					455	50,12154	5,78904
N	Houffalize	1,3	126,0	9,7	18,0	156,3	29,3	
BEL-092	Wampachstraße					493	50,14117	6,11386
E	Ouren	2,2	169,0	7,7	14,0	185,6	23,5	
BEL-093	Rochehaut					431	49,8552	5,02002
SW	Alle	5,1	222,0	4,4	7,5	138,4	13,2	
S	Poupehan	7,0	234,0	3,3	7,5	149,9	12,3	
BEL-094	Col du Sati					373	49,80148	5,09587
E	Noirefontaine	1,1	141,0	12,8	18,0	203,9	32,9	
BEL-095	Sommet de Corbion					434	49,78369	5,01778
NW	Poupehan	6,1	217,0	3,6	8,0	133,6	12,9	
E	Bouillon	8,6	208,0	2,4	8,2	130,5	11,9	
BEL-096	Forêt d'Anlier					512	49,81911	5,70223
N	Wisembach	3,1	137,0	4,4	12,0	115,4	17,6	
NE	Martelange	3,0	147,0	4,9	10,0	108,5	16,0	
BEL-097	Côte de l'Abbaye d'Orval					374	49,66104	5,41635
SW	Orval	6,4	165,0	2,6	9,5	133,7	13,4	
BEL-098	Maison Blanche (Hirzenberg)					455	49,6635	5,79439
N	Arlon	1,8	78,0	4,3	9,0	53,6	13,9	
S	Wolkrange	4,2	156,0	3,7	7,0	99,4	11,7	
BEL-099	Château de Montquintin					317	49,54499	5,47327
N	Couvreur	1,5	88,0	5,9	10,0	70,7	16,6	
SE	Rouvroy	2,0	124,0	6,2	15,0	118,8	22,4	
S	Lamorteau	2,0	117,0	5,9	14,0	120,5	21,1	
NE	Dampicourt	2,1	122,0	5,8	16,0	124,2	23,1	
BEL-100	Ermitage (Torgny)					338	49,51119	5,50684
W1	Velosnes	3,3	150,0	4,5	15,0	154,8	21,1	
W2	Velosnes	3,4	150,0	4,4	11,0	127,5	16,7	
SW	Épiez-sur-Chiers (Fr)	3,6	133,0	3,7	9,0	109,4	13,8	

Quelques photos / A few pictures



Signal de Botrange (694m)
Les pavés de Biez (Braoant wallon)



La forêt d'Anlier



Torgny, village provençal



Monument de Plaine Sapin

Le sentier du terril Albert Ier

Quelques photos / A few pictures



La fin de Hagelstein (Mag



La plus dure



La Doyenne dans le Rosier



S. Remouchamps ouest



La Route



La Tour Eiffel



Namur)



LBL commence dans Saint-Roch

YOUR PALMARES / NOTE YOUR CLAIMS

VOTRE PALMARES / NOTEZ VOS REUSSITES

N°/Nr	Name/nom	Date	Time	Rem
1	Rodeberg			
2	Kemmelberg			
3	Tiegemberg (Vossenhol)			
4	Wolvenberg / Volkegemberg / Eikenberg			
5	Koppenberg			
6	Taaenberg			
7	Paterberg			
8	Oude Kwaremont			
9	Kluisberg - Mont-de-l'Enclus			
10	Hotondberg-Kruisberg			
11	Berendries			
12	Muur van Geraardsbergen			
13	Bosberg			
14	Keperenberg			
15	Bruine Put			
16	Smeysberg Leuven2021			
17	Wijnpersstraat Leuven2021			
18	Hauthem (Kauterhof)			
19	Heistse Berg			
20	Citadelle Diest			
21	Burchtheuvel (Oude Berg)			
22	Molenberg (Bessemer)			
23	Slingerberg (Zusserdel)			
24	Kasteelstraat / Côte de Beusdael			
25	Hagelstein			
26	Mont-Saint-Aubert			
27	La Houppe			
28	Beau Site			
29	Le Rossignol (Les Papins)			
30	Rue du Mystère / Mysteriestraat (Alt100)			
31	Huit Drèves			
32	Tienne des Français			
33	Pavés de Biez			
34	Côte de l'Abbaye de Villers-la-Ville			
35	Bois d'Erbisoeul			
36	Tienne du Dragon			
37	Ascenseur de Strépy-Thieu			

38	Terril Albert Ier			
39	Mur de Thuin			
40	Petit Try			
41	Belle-Motte			
42	Petit Poggio-Eau d'Heure			
43	Forêt de Cerfontaine			
44	Barrage du Ry de Rome			
45	Moulin de Mazée			
46	Trou du Diable			
47	Château-citadelle de Namur			
48	Barrière de Bayet (Wartet)			
49	Bohissau (Bousalle)			
50	Triple Mur Monty			
51	Mur des Sept Meuses			
52	La Gayolle			
53	Bois de Somal			
54	Montagne de la Croix			
55	Sur le Mont Lavis			
56	Quatre-Chemins de Blaimont			
57	Winenne			
58	Hamerenne			
59	Croix Scaille			
60	Conrad			
61	Rue Chénia / Rue du Sart			
62	Mur de Huy			
63	Thier de Huy			
64	Côte de France			
65	Saint-Nicolas / Vx Thier Tilleur /Laveu			
66	Notre-Dame du Mont Carmel (Xhavée)			
67	Bois de Beyne / Haie des Loups			
68	La Roche-aux-Faucons / Sur-le-Mont			
69	Croix-Michel / Thier des Forges			
70	Chambralles			
71	Côte de la Redoute			
72	Fort de Battice			
73	Eifelturm (Petergensfeld)			
74	Maison-Bois / Nids d'Aguesses			
75	Col du Rosier			
76	Signal de Botrange			
77	Ferme Libert			

78	Thier de Coo			
79	Col de Stockeu			
80	Les Hézalles			
81	Côte de Wanne			
82	Bergstrasse Feckelsborn			
83	Plaine Sapin / Petit-Somme			
84	Col du Rideux			
85	Côte de Beffe			
86	Col de Haussire			
87	Baraque de Fraiture			
88	Les Hazeilles			
89	Cheval des Bois			
90	Pied Monti			
91	Saint-Roch			
92	Wampachstraße			
93	Rochehaut			
94	Col du Sati			
95	Sommet de Corbion			
96	Forêt d'Anlier			
97	Côte de l'Abbaye d'Orval			
98	Maison Blanche (Hirzenberg)			
99	Château de Montquintin			
100	Ermitage (Torgny)			

Dans la même collection

In the same collection

BOOKLET 1	NAT-HUN	75 natachas	01.01.2016
BOOKLET 2	NAT-ROM	125 natachas	01.07.2016
BOOKLET 3	NAT-AND	25 natachas	01.01.2017
BOOKLET 4	NAT-CZE	150 natachas	01.07.2017
BOOKLET 5	NAT-MNE	75 natachas	01.01.2018
BOOKLET 6	NAT-DEU	375 natachas	01.07.2018
BOOKLET 7	NAT-IRL	100 natachas	01.01.2019
BOOKLET 8	NAT-ISL	100 natachas	01.07.2019
BOOKLET 9	NAT-UKD	450 natachas	01.01.2020
BOOKLET 10	NAT-CRO	125 natachas	01.07.2020
BOOKLET 11	NAT-BIH	100 natachas	01.07.2020
BOOKLET 12	NAT-NED	50 natachas	01.01.2021
BOOKLET 13	NAT-ITA	800 natachas	01.07.2021
BOOKLET 14	NAT-SVN	100 natachas	01.01.2022
BOOKLET 15	NAT-SRB	125 natachas	01.01.2022
BOOKLET 16	NAT-MKN	75 natachas	01.01.2022
BOOKLET 17	NAT-ALB	75 natachas	01.01.2022
BOOKLET 18	NAT-KOS	50 natachas	01.01.2022
BOOKLET 19	NAT-BEL	100 natachas	01.01.2022
BOOKLET 20	NAT-FRA	850 natachas	01.07.2022