



Cerro El Amago (1745m)
(Tour de San Luis, Argentina)



Situation géographique



Deuxième étape de notre périple médiatique et exotique, l'Argentine pré-andine et une ascension très prisée par les organisateurs du *Tour* (en espagnol dans le texte) *de San Luis* et très étudiée par les internautes.

Le Tour a été créé en 2007, mais il est très couru par les professionnels en préparation hivernale et son palmarès en dit long sur les exigences du parcours (Nibali en 2010, Leipheimer en 2012, Quintana en 2014 et l'autre Quintana en 2016, avec la bénédiction du frangin). Plus de détails au sujet de l'historique sur :

https://es.wikipedia.org/wiki/Tour_de_San_Luis

Le site officiel (<http://www.toursanluis.com/>) ne fonctionnant pas, on se référera à Edosof pour l'édition 2016 : <http://www.edosof.com/carrera/11#cajaetapas>.

Cette année, outre El Amago lors de la 4^e étape, les organisateurs ont amené les coureurs à 2140m, au sommet du Filo Sierras Comechingones. L'étape fut épique à cause des rafales de vent, à peine plus faibles que celles de Gand-Wevelgem 2015.




TOUR DE SAN LUIS

6° ETAPA

LA TOMA – MERLO (Filo Sierras

Comechingones) 159,5 Km

Sábado 23 de enero de 2016

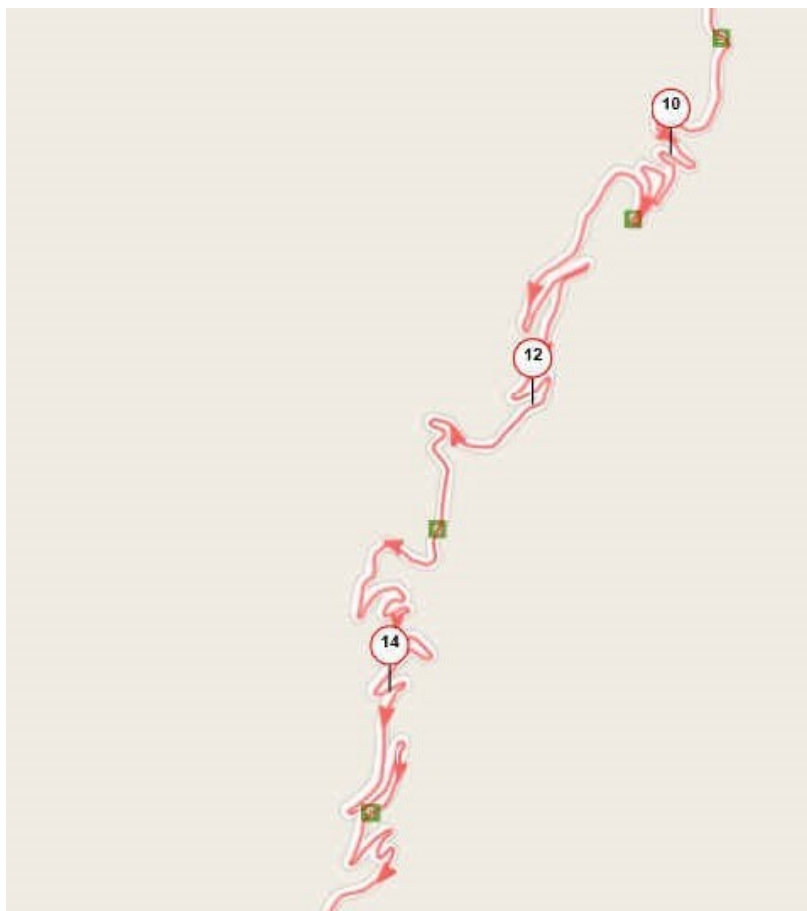


Retransmission télé de la 6^e étape : <https://www.youtube.com/watch?v=Q84CAKs52is>

Pourquoi El Cerro El Amago ?

Pour son enchaînement de lacets et ses 2 passages très escarpés (19% sur 200m entre 10,8 et 11km et 16% sur 100m à 12,5km, selon Openrunner). Et sa vue plongeante sur la vallée et l'immense lac de barrage.

L'intégralité de l'ascension : https://www.youtube.com/watch?v=rG4Eayx8w_4



Fiche technique

Longueur totale : **17,4km** depuis San Francisco del Monte de Oro

Dénivellation totale : **905m** (1745-840m)

Pourcentage moyen : **5,2%**

Pourcentages hm max. : **19%** sur 200m entre 10,8 et 11km et **16%** sur 100m à 12,5km


Pourcentages / km :

2,8 1,9 0,3 1,1 2,5

2,8 4,7 7,0 9,4 10,6 /

8,3 5,7 8,9 7,1 5,1

6,8 4,1 et 3,5 sur 400m



16 ou 19% ?

Photo trouvée sur le site des routes les plus spectaculaires du monde :

<http://www.dangerousroads.org/south-america/argentina/3483-cerro-el-amago.html>



Arriba again !

Petite anecdote

Qui osera dire qu'Ulissi n'a pas couru l'édition 2013 à l'eau claire ?



D'autres infos techniques sur :

<http://www.cronoescalada.com/index.php/puertos/view/685>