



**Jabal Al Akhdhar (الجبيل الأخضر) (Green Mountain) (1435m)**  
(Tour of Oman)

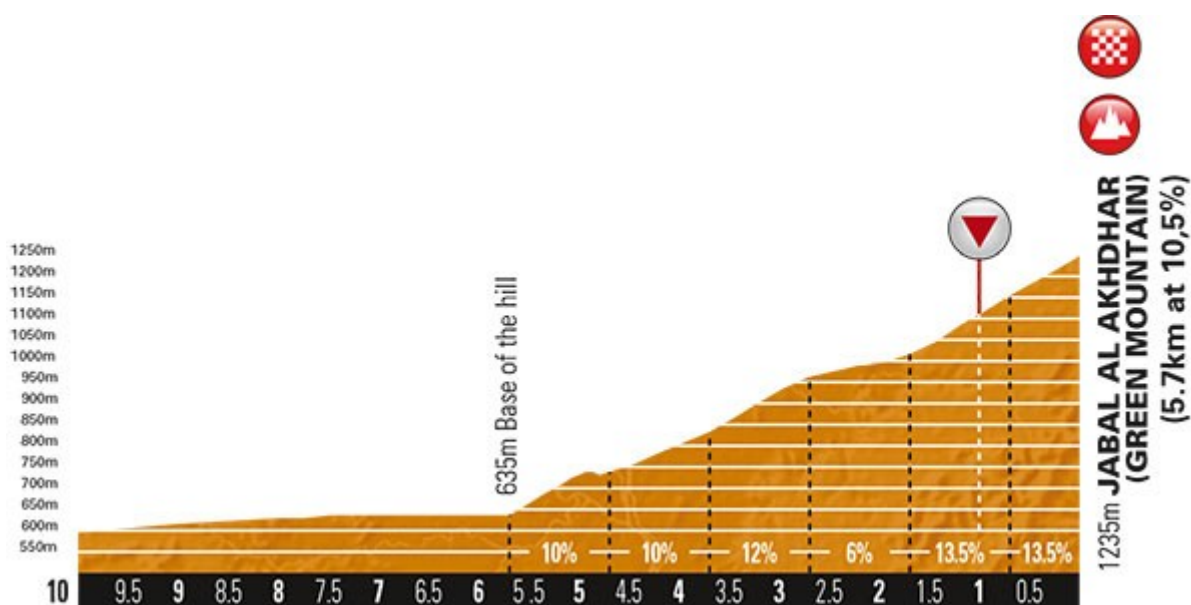


La mondialisation ne présente pas que des inconvénients. Depuis quelques années, le peloton international a installé ses quartiers d'hiver dans la Péninsule arabique. Au Qatar d'abord, puis à Dubaï et à Oman.

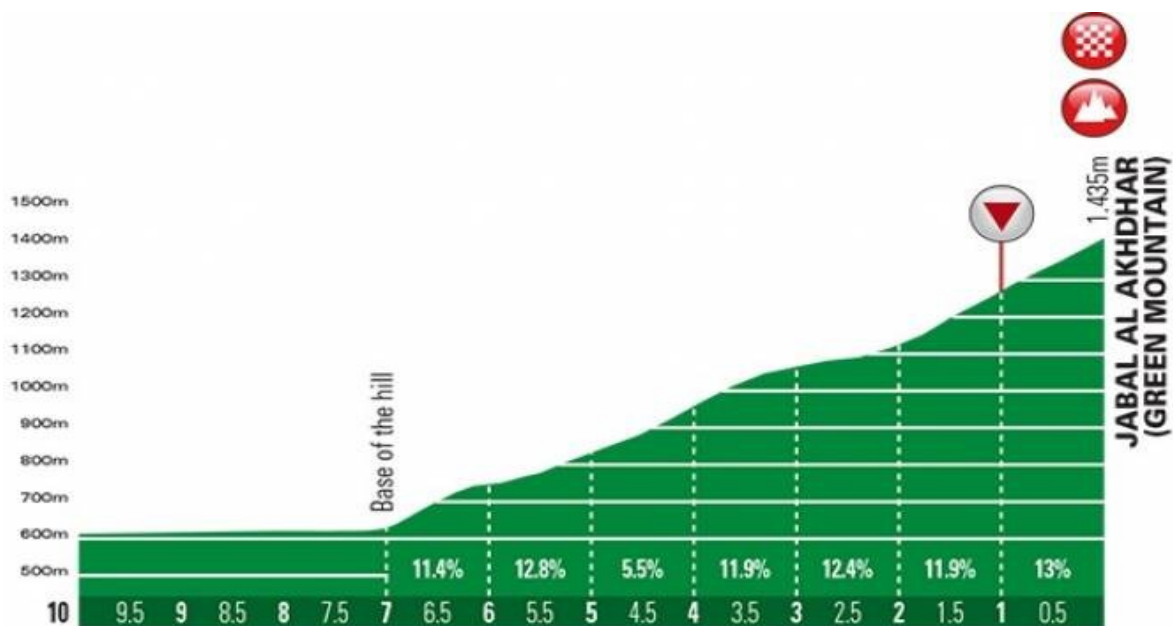
De notre point de vue, Oman présente l'avantage d'être franchement montagneux. Le sommet de notre « Montagne Verte » (et du pays) culmine, en effet, à 3000m.



Retour au Tour d'Oman. Il fut créé en 2010 et la lecture du court palmarès (Gesink, Froome 2x ou Nibali en 2016) révèle clairement la présence d'une étape de haute montagne. Les 3000m ne sont hélas pas atteints, mais il ne faut pas désespérer. Dans un premier temps, l'ascension comptait moins de 6km et prenait fin à 1235m.



Puis, au bonheur de quelques hectomètres supplémentaires à 13%, on est passé à 1435m. Et les images indiquent que la route continue. A raison de 200m par an, nous pouvons espérer atteindre les 3000m dans un septennat.



Le « Mur vert »

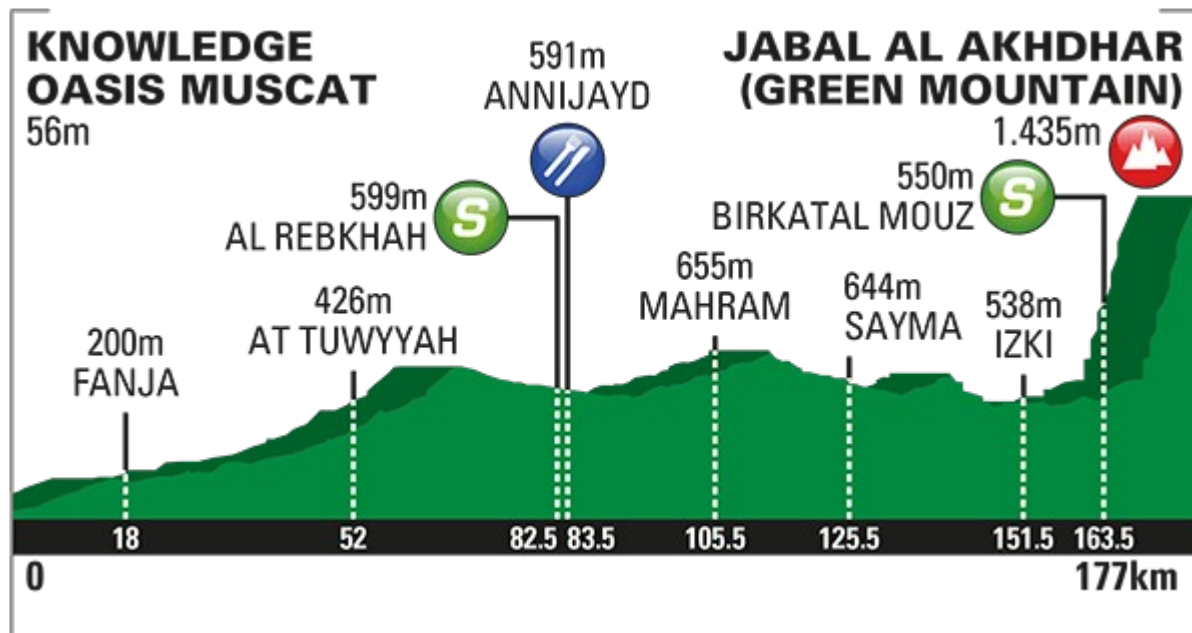




Carte de la 4<sup>è</sup> étape de l'édition 2016



Nibali dans ses oeuvres



Profil 2016 (4è étape)

**Quelques liens :**

Site officiel : <http://www.letour.fr/tour-of-oman/> <http://www.tourofoman.om/>

[https://fr.wikipedia.org/wiki/Tour\\_d%27Oman](https://fr.wikipedia.org/wiki/Tour_d%27Oman) ou [https://en.wikipedia.org/wiki/Tour\\_of\\_Oman](https://en.wikipedia.org/wiki/Tour_of_Oman)

Pour le plaisir des yeux : <https://www.youtube.com/watch?v=KjG2wlMrrzs>