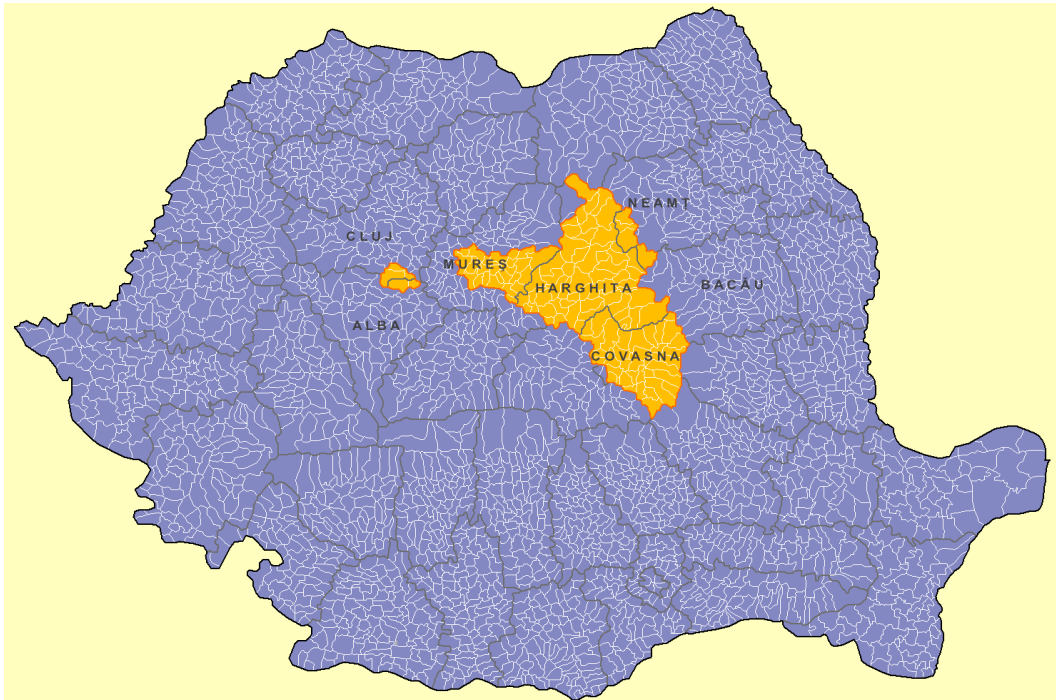




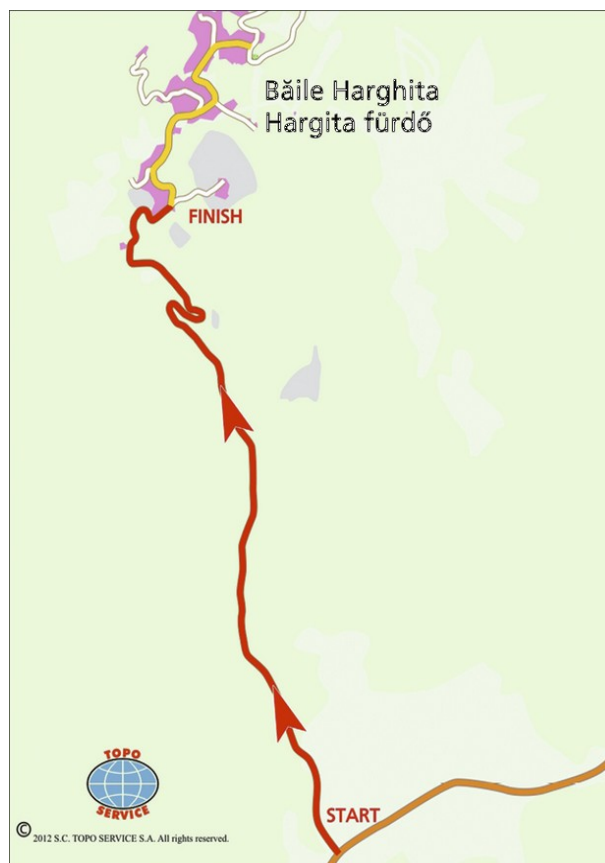
Harghita-Băi – Hargita fürdő (1317m)
(Tour of Szeklerland)



Harghita-Băi est une station de moyenne montagne, située dans une région magyarophone (d'où le bilinguisme des toponymes), non loin des Carpates orientales : *Székelyföld* en hongrois, *Ținutul Secuiesc* en roumain, *Pays Sicule* en français parce que *Terra Sicularum* en latin.



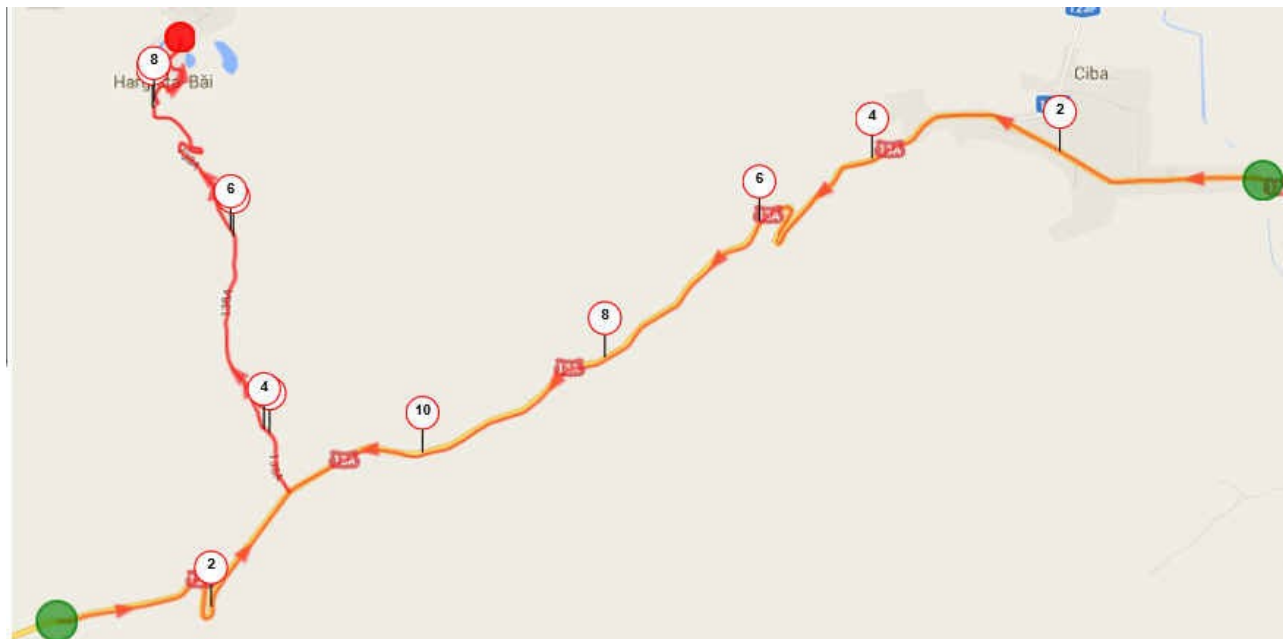
Elle est régulièrement visitée par le Tour local, le Cycling Tour of Szeklerland qui en est à sa 10^e édition. En 2015, un contre-la-montre individuel amena les coureurs du Pasul Vlăhița – Tolvajostető (985m) à la station.



Portrait

L'ascension présente deux versants (SE et SO) sur une même route (13A) reliant Miercurea Ciuc (SE) à Vlăhița (SO). A partir du col (985m), la fin de l'ascension est commune (5,7km).

Côté SO, l'avant-col fait 3,3km à 3% (985-872m) ; côté SE, même pourcentage moyen, mais en plus long (328m en 11,4km).



Route sur Openrunner

Du col à la station, 322m pour 5,7km et des pourcentages exponentiels soft : 4,4 5,8 6,2 7 7,6 et 700 derniers mètres à 3%. Le passage le plus solide se situe entre 6,4 et 6,8 : 400m à 11% avant le double lacet.



Ligne droite à 11%

Video embarquée : <https://www.youtube.com/watch?v=j6pMolcVDXI>

Dans la station : <https://www.youtube.com/watch?v=pjqU0S04wC4>

Pasul Vlăhița – Tolvajos-tető (985m)



Le col est orné d'un mémorial formé de 3 croix en l'honneur de Márton Áron (1896-1980), évêque résistant au cours de la 2^e guerre mondiale et sous le régime communiste.



In memoriam Márton Áron

Dans la région


Harghita-Băi apparaît dans la liste du Brevet National (NATACHA) roumain (ROM-092).

<https://www.bigcycling.eu/en/big/index/index/big/20113/>

<https://www.bigcycling.eu/en/big/index/index/big/20112/>

Dans le même massif, Harghita-Mădăraș (ROM-091, 1610m, 15km à 5% de moyenne) est une autre ascension de choix. Elle est d'ailleurs reprise comme route spectaculaire sur :

<http://www.dangerousroads.org/eastern-europe/romania/4824-harghita-m%C4%83d%C4%83ra%C8%99.html>



Descente sur route en VTT : <https://www.youtube.com/watch?v=p42T31GroPc>



Sommet : Cabana Mădăraș