

Kékestető (1014m)



Sommet : 47.872960° 20.009420°



Topographie de la Hongrie

La Hongrie est constituée au 2/3 de plaines, essentiellement à l'est du Danube. Dans l'autre 1/3, on trouve de petits massifs de moyenne altitude (sommets à 600-700m). Entre autres, Cserhát, Mátra et Bükk au nord ou Bakony au-dessus du lac Balaton. Le point culminant du pays, Kékes (1014m), fait l'objet du dossier du jour.



Lac Balaton

Le Brevet National hongrois vous offre la possibilité de visiter le pays grâce à 75 ascensions sélectionnées par un expert local :

<https://www.bigcycling.eu/fr/pages/index/index/url/natacha-hungary/>

La Superliste BIG compte 6 ascensions hongroises (BIG850 à 855) :

<https://www.bigcycling.eu/fr/big/index/zone/zone/10/>

L'EuroBIG y a ajouté 4 nouvelles côtes (BIG967 à 970) :

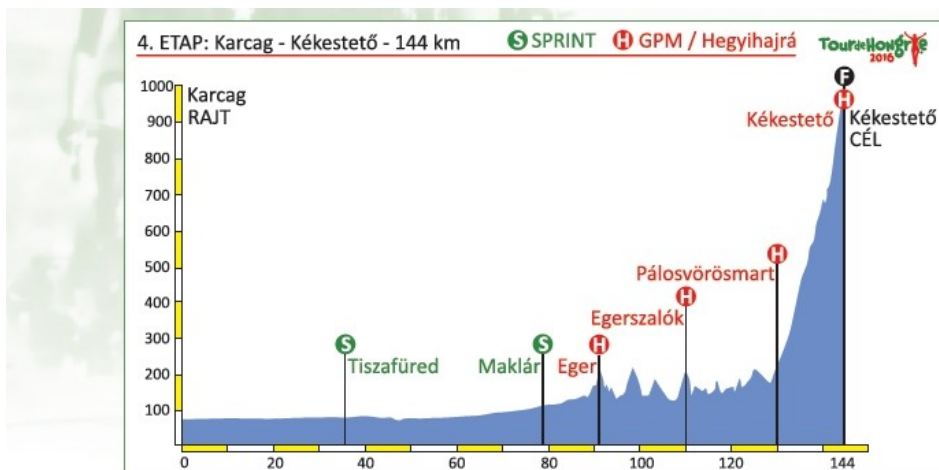
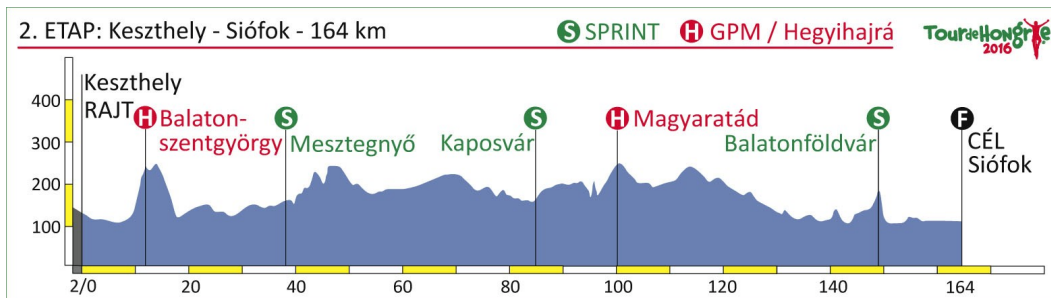
<https://www.bigcycling.eu/fr/big/index/zone/zone/27/>

Tour de Hongrie

Comment dit-on « gruyère » en hongrois? 1re édition en 1925, 38è en 2017, grosse absence de 1964 à 1992 et de 2009 à 2014. Depuis 2015, la course fait partie du calendrier UCI Europe (2.2). Palmarès très international, mais un seul nom qui nous parle : Sergeï Ivanov (1995).

Edition 2016

En 2016, les 5 étapes comptaient 9 GPM, dont 4 dans l'étape-reine, la 4è. A l'exception de l'arrivée au sommet de Kékes, les GPM ne dépassent pas les 400m d'altitude.



Kékestető – Portrait

En 2016, les coureurs ont abordé Kékestető par son versant sud, à partir d'Abasár.

Dénivellation : 840m

Longueur : 16,8km

% km

2,3 3,8 2,7 3,3 4,9 / 5,3 5,2 5,2 5,2 4,8 / 3,8 3,1 3,8 8,4 8,1 / 8,2 + 59m en 800m

En termes de difficulté, l'ascension présente 4 parties :

1- Pied en faux-plat montant pendant 4km

Traversée de Palosvolosmart jusqu'au carrefour de Mátrafüred (km4,4)



Appréciation de la dénivellation depuis la vallée



Pied à Abasár – Faux-plat montant



Carrefour de Mátrafüred

2- Sur la nationale, 6km très réguliers autour de 5% dans un cadre très verdoyant



Ligne droite au km7

3- 3km où l'on retrouve les % initiaux (3-4%)



Ligne droite du km9. Même cadre, % plus sages


4- A partir du carrefour de Mátraháza, 4km finals à 8% de moyenne (310m en 3,8km)



Carrefour de Mátraháza, à droite (km12,9)



km14 – 11% au parfum boisé



km 15,7 – 9%



km16,3 – Parking 5%



km16,5 – Ultime secteur 10%



km16,7 – Vue arrière et entrée dans la zone touristique



Le Graal



La stèle est dédiée à la Paix – Il y a du boulot

L'intégralité de l'ascension « Tour de Hongrie 2016 » est à voir, à partir de 1h12, sur :

<https://www.youtube.com/watch?v=7SwxjeNDswg>