

## Kiddesvej (Vejle) (57m)

Sommet : 55.693610° 9.524540°



## Topographie du Danemark

Attention, il y a un piège. Certes, le Danemark passe allègrement sous les radars classiques de la topographie. Aucune haute, ni même moyenne montagne, mais des « bjerge » à foison, comme dans les Ardennes flamandes. Le point culminant fait débat : Ejer Bavnehøj (photo1), Yding Skovhøj (photo2) et Møllehøj (photo3) se situent à 170m d'altitude.



## Post Danmark Rundt

Site web officiel : <http://www.postnorddanmarkrundt.dk/>

[https://fr.wikipedia.org/wiki/Tour\\_du\\_Danemark](https://fr.wikipedia.org/wiki/Tour_du_Danemark)

Parcourir le palmarès du Top 3 du Tour revient à se remémorer les grands noms du cyclisme danois des 30 dernières années : Andersen, Sørensen, Riis, Hamburger, Mienert, Skibby, Breschel, Fuglsang, Mørkov, Bak, Valgren. D'autres grands noms du cyclisme contemporain relèvent sa réputation : Argentin pour l'inauguration en 1985, Hamilton, David Millar, Ivan Basso, Cancellara, Gerrans, ...

### Edition 2017



1. ETAPE	12. SEPTEMBER	FREDERIKSBERG - KALUNDBORG	175 KM
2. ETAPE	13. SEPTEMBER	SVENDBORG - ODENSE	185 KM
3. ETAPE	14. SEPTEMBER	OTTERUP - VEJLE	180 KM
4. ETAPE	15. SEPTEMBER	ENKELTSTART RANDERS	20 KM
5. ETAPE	16. SEPTEMBER	EBELTOFT - AARHUS	200 KM

I ALT 760 KM



Evidemment, avec un point culminant à moins de 200m d'altitude, difficile de faire croire que le Danemark est un pays de montagne. Où un grimpeur peut donc y trouver son bonheur? Dans les très nombreuses collines aux pourcentages très variés qui ne sont pas sans rappeler celles du Limbourg néerlandais. Prenez une carte topographique du Danemark ou un GPS, notez-y les côtes de la région et résolvez le jeu de pistes, à la Amstel Gold Race.

Deux références de choix réalisées par des nationaux et remarquablement documentées :

<http://www.climbs.dk/index.html>

<http://danskebjerg.dk/>

L'édition du Tour 2017 comptabilise 6450m de dénivellation, répartis en 5 étapes :

1- 1350m / 175km

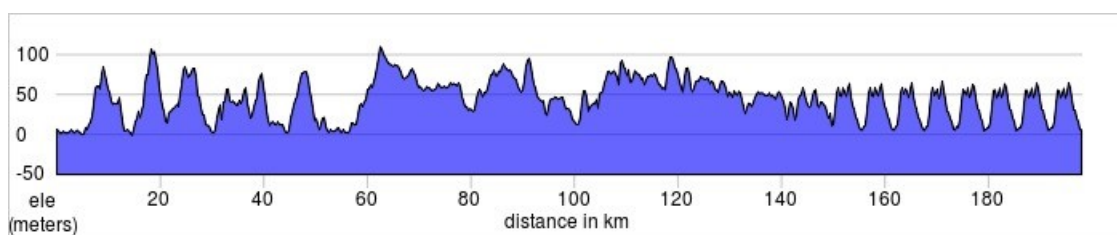
2- 1100m / 185km

3- 1900m / 180km

4- 100m / 20km

5- 2000m / 200km

A titre indicatif, la 5<sup>e</sup> étape, autour d'Aarhus : <https://ridewithgps.com/routes/17552608>



Liste des 14 côtes classées GPM (« Sunweb Hills »)

### **1re étape : Frederiksberg-Kalundborg**

Km89,5 Åsevangsvej (Asnæs)

Km109,8 Kårupvej (Fårevejle)

Km156,1 Trøjeløkkevej (Kalundborg)

### **2è étape : Svendborg-Odense**

Km43,7 Lykkesholmsvej (Gislev)

Km131,5 Østerbyvej (Millinge)

Km137,8 Bjergervej (Svanninge)

### **3è étape : Otterup-Vejle**

Km81,7 Nr Stenderupvej (Kolding)

Km113,1 Tingkærvej (Randbøldal)

Km117 Torskindvej (Refsgårde – Vejle)

Km142,5 Gl Kongevej (Vejle)

Kiddesvej n'est pas reprise comme GPM

### **5è étape : Ebeltoft-Aarhus**

Km18,4 Porskærvej (Knebel – Parc National Mols Bjerge)

Km46,9 Forpagtervejen (Rønde)

Km118,4 Søvejen (Skanderborg)

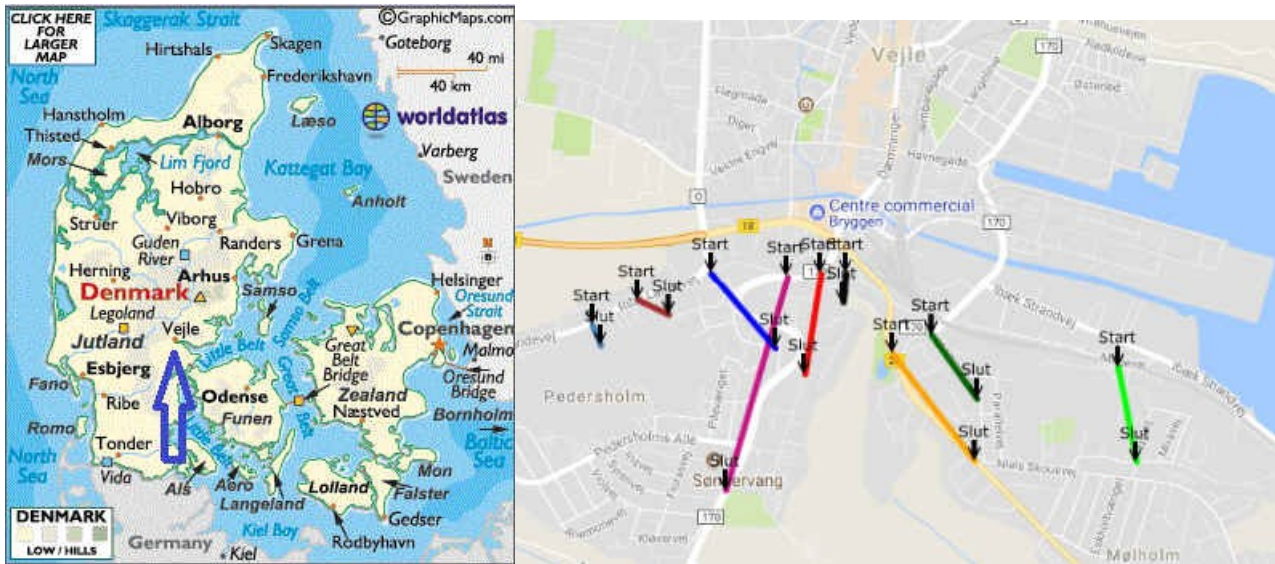
Km141,8 Fulden Byvej (Beder)



## Kiddesvej – Portrait

Le fjord de Vejle souffre de la comparaison avec ses cousins norvégiens. La ville ressemble plutôt à Valkenburg : vous y trouverez des Cauberg et des Keutenberg à foison. Un city trip sur la route du Grand Nord.

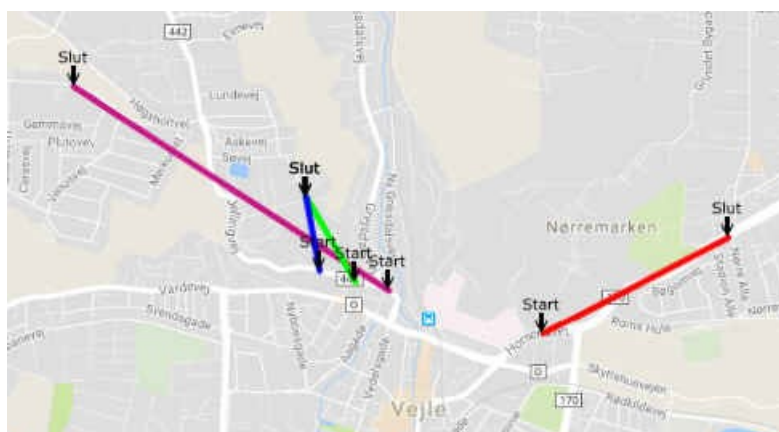
Intra muros, la colline du sud (où se situe Kiddesvej, en rouge sur la carte ci-dessous) est un « nid ». Les côtes n'y dépassent pas 60m de dénivellation, mais la plupart d'entre elles proposent des % maxi supérieurs à 20%.



Plus d'informations sur [http://www.climbs.dk/vejle\\_by.htm](http://www.climbs.dk/vejle_by.htm)

Koldingvej (Vejle by)		Koldingvej, Vejle	1.360	60	4,4%
Kiddesvej		Kiddesvej, Vejle	450	50	11,1%
Dornsvej		Dornsvej, Vejle	545	48	8,8%
Bøgevang		Bøgevang, Vejle	530	46	8,7%
Fredericiavej (Vejle)		Fredericiavej, Vejle	600	35	5,8%
Stampesvej		Stampesvej, Vejle	325	30	9,2%
Ømkulevej		Ømkulevej, Vejle	170	23	13,5%
Jagtvej		Jagtvej, Vejle	127	21	16,5%
Duevej		Duevej, Vejle	100	19	19,0%

Le versant nord est moins dense, mais il offre la plus belle dénivellation (102m) et un épique 26%, parallèle à une rampe d'escaliers et qui nécessite un départ arrêté à cause de la bordure du trottoir.



<b>Jellingvejbakken</b>		Jellingvej, Vejle	1.925	102	5,3%
<b>Horsensvej</b>		Horsensvej, Vejle	925	51	5,5%
<b>Gl. Kongevej/Chr. Winthersvej (Kongebakken)</b>		Gl Kongevej, Vejle	475	65	13,7%
<b>Chr. Winthersvej</b>		Chr Winthersvej, Vejle	350	57	16,3%

Les 12 ascensions citadines comptent au total plus de 600m de dénivellation cumulée.



Il y a quelque chose de pourri au royaume du Danemark :  
26% - Chr. Winthersvej

Dans les alentours de Vejle, on trouve d'autres ascensions, moins pentues, mais très vertes. Elles sont visitées par la cyclosportive locale : <http://www.grejsdalsloebet.dk/rutekort-3/>



Le circuit de 220km offre 2600m de dénivellation cumulée. 2100M pour celui de 185km.

En particulier à l'est de Vejle, plusieurs côtes partent les pieds dans l'eau sur des routes boisées à l'écart du trafic.

Le Munkebjerg et Ibaekvej (ou Op til golfbanen) sont parallèles et présentent un profil à l'identique : 1250 et 1500m à 6% pour une dénivellation « correcte » de 90m.



Pied de Op til golfbanen sur le Vejle Fjord  
A l'arrière-plan, le viaduc de l'autoroute ; à gauche la colline sud (Kiddesvej)





Op til golfbanen

Titel (Klik for yderligere oplysning og kort)	Adresse	Længde (m)	Højde- meter	Gns. stigning
Op til golfbanen (Ibækvej)	Ibækvej, Vejle	1.500	93	6,2%
Munkebjerg	Munkebjergvej, Vejle	1.250	89	7,1%



Route du Munkebjerg

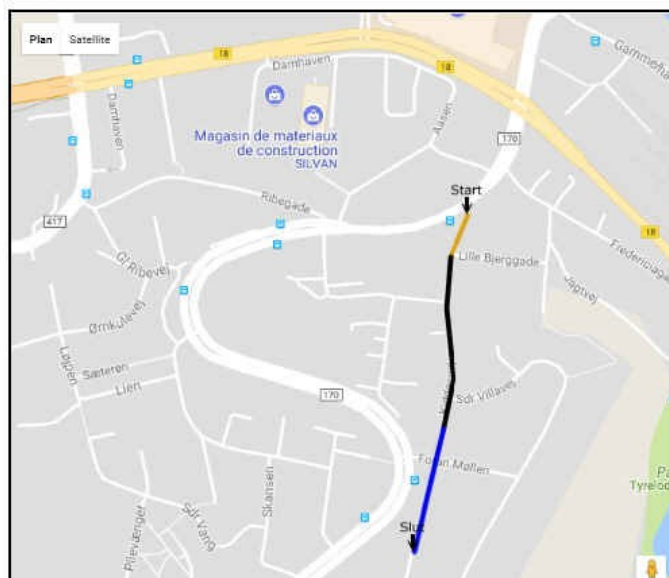


Et la Kiddesvej dans tout ça?

Vu du versant nord, ça donne ça :



Adresse:	Kiddesvej, 7100 Vejle		
Område:	Vejle (Vejle by)		
Længde:	450 meter		
Samlet stigning:	50 højdemeter (Bund: 7 m.o.h. Top: 57 m.o.h.)		
Gns.stigning:	11,1%		
Etaper:	9% - 10%	60 m	5 hm 8,3%
	>13%	223 m	34 hm 15,1%
	6% - 8%	164 m	12 hm 7,1%
Bemærkninger:	Starter ved Kolding ved og stiger mod syd. Smal vej med mange parkerede biler, dog kun lidt trafik		
Ruter med denne bakke:	Grejsdalsløbet 2008 200 km, Vejle - Vejle Ådal - Vejle		



Plus d'infos sur :

<http://www.climbs.dk/kiddesvej.php>

<http://danskebjerg.dk/artikler-altomkiddesvej.htm>



L'assassin habite au 21



C'était mieux avant (1924)

Photo + histoire (en danois) sur <http://danskebjerg.dk/artikler-historienomkiddesvej.htm>



En situation de course, 3è étape du Tour 2015, 4 passages dans les 18 derniers km :

<https://www.youtube.com/watch?v=e-WGAzdOfRM>



Pied du mur en 2011



Pousse au crime !

